АКТ
ГОСУДАРСТВЕННОЙ ИСТОРИКО-КУЛЬТУРНОЙ ЭКСПЕРТИЗЫ

документации, содержащей результаты исследований, в соответствии с которыми определяется наличие или отсутствие объектов, обладающих признаками объекта культурного наследия, на земельном участке, отводимом под объект «Берегоукрепительные сооружения на Куйбышевском водохранилище в с. Старый Белый Яр Чердаклинского района Ульяновской области»

Настоящее заключение государственной историко-культурной экспертизы оформлено в виде акта в соответствии с Федеральным законом от25.06.2002 г. № 73-ФЗ «Об объектах культурного наследия (памятниках истории и культуры) народов Российской Федерации» (далее – Закон № 73-ФЗ), Положением о государственной историко-культурной экспертизе, утвержденным постановлением Правительства Российской Федерации от 15.07.2009 г. № 569 (далее – Положение о ГИКЭ) в электронном виде и подписано усиленной квалифицированной электронной подписью.

1. **Дата начала и дата окончания проведения экспертизы:**

− дата начала: 28.11.2023 г.
− дата окончания: 03.12.2023 г.

2. **Место проведения экспертизы:** г. Самара.

3. **Заказчик экспертизы:** Областное государственное автономное учреждение культуры «Ленинский мемориал».

4. **Сведения об эксперте:**

− *фамилия, имя, отчество*: Мышкин Владимир Николаевич;
− *образование*: высшее;
− *специальность*: историк, преподаватель истории и обществоведения, археолог;
− *ученая степень* (звание): кандидат исторических наук;
− *стаж работы:* 41 год;
− *место работы и должность:* федеральное государственное бюджетное образовательное учреждение высшего образования «Самарский государственный социально-педагогический университет», ведущий научный сотрудник, заведующий археологической лабораторией;
− *реквизиты решения уполномоченного органа по аттестации экспертов на проведении экспертизы с указанием объектов экспертизы:* Приказ Министерства культуры РФ № 1668 от 11.10.2021 г. «Об утверждении статуса аттестованного эксперта по проведению государственной историко-культурной экспертизы». Государственный эксперт по проведению государственной историко-культурной экспертизы.

Объекты экспертизы, указанные в пунктах 11(1) и 11(2) положения о ГИКЭ, утвержденного постановлением Правительства РФ от 15.07.2009 г. № 569 в соответствии с ФЗ от 22.10.2015 г. № 315-ФЗ «О внесении изменений в

Федеральный закон «Об объектах культурного наследия (памятники истории и культуры) народов Российской Федерации», которым внесены изменения в ФЗ № 73-ФЗ от 25.06.2002 «Об объектах культурного наследия (памятниках истории и культуры) народов РФ», Постановлением Правительства РФ от 09.06.2015 г. «О внесении изменений в Положение о государственной историко-культурной экспертизе», письма МК РФ от 02.02.2015 г. о соответствии объектов государственной историко-культурной экспертизы; решением уполномоченного органа по аттестации эксперта на проведении экспертизы:

- выявленные объекты культурного наследия в целях обоснования целесообразности включения данных объектов в единый государственный Реестр объектов культурного наследия (памятников истории и культуры) народов Российской Федерации;

- земли, подлежащие воздействию земляных, строительных, мелиоративных, хозяйственных работ, предусмотренных статьей 25 Лесного кодекса Российской Федерации, работ по использованию лесов (за исключением работ, указанных в пунктах 3, 4 и 7 части 1 статьи 25 Лесного кодекса Российской Федерации) и иных работ, в случае, если орган охраны объектов культурного наследия не имеет данных об отсутствии на указанных землях объектов культурного наследия, включенных в единый государственный Реестр объектов культурного наследия (памятников истории и культуры) народов Российской Федерации, выявленных объектов культурного наследия либо объектов, обладающих признаками объекта культурного наследия;

- документация или разделы документации, обосновывающие меры по обеспечению сохранности объекта культурного наследия, включенного в реестр, выявленного объекта культурного наследия либо объекта, обладающего признаками объекта культурного наследия, при проведении земляных, мелиоративных и (или) хозяйственных работ, предусмотренных статьей 25 Лесного кодекса Российской Федерации работ по использованию лесов и иных работ в границах территории объекта культурного наследия либо на земельном участке, непосредственно связанном с земельным участком в границах территории объекта культурного наследия.

- документы, обосновывающие включение объектов культурногонаследия в единый государственный Реестр объектов культурного наследия (памятников истории и культуры) народов Российской Федерации;

- документация, за исключением научных отчетов о выполненных археологических полевых работах, содержащая результаты исследований, в соответствии с которыми определяется наличие или отсутствие объектов, обладающих признаками объекта культурного наследия, на земляных участках, подлежащих воздействию земляных, строительных, мелиоративных, хозяйственных работ, работ по использованию лесов, и иных работ.

5. Информация о том, что в соответствии с законодательством Российской Федерации эксперт несет ответственность за достоверность сведений, изложенных в заключении

Эксперт признает свою ответственность за соблюдение принципов

проведения экспертизы, установленных статьей 29 Закона № 73-ФЗ и за достоверность сведений, изложенных в заключении экспертизы в соответствии с подпунктом «д» пункта 19, и обеспечивает выполнение пункта 17 Положения о ГИКЭ.

В исполнение пункта 8 Положения о ГИКЭ, эксперт подтверждает, что:

- не имеет родственных связей с заказчиком экспертизы (его должностными лицами или работниками);
- не состоит в трудовых отношениях с заказчиком экспертизы;
- не имеет долговых или иных имущественных обязательств перед заказчиком экспертизы (его должностными лицами или работниками);
- не владеет ценными бумагами, акциями (долями участия, паями в уставных (складочных) капиталах) заказчика экспертизы;
- не заинтересован в результатах исследований и решений, вытекающих из настоящего заключения экспертизы, с целью получения выгоды в виде денег, ценностей, иного имущества, услуг имущественного характера или имущественных прав, для себя или третьих лиц.

6. Цели и объекты экспертизы

– Цель экспертизы: в соответствии со статьей 28 Закона № 73-ФЗ целью данной экспертизы является: определение наличия или отсутствия объектов археологического наследия либо объектов, обладающих признаками объекта археологического наследия, на земельном участке, отводимом под объект «Берегоукрепительные сооружения на Куйбышевском водохранилище в с. Старый Белый Яр Чердаклинского района Ульяновской области».

− **Объект экспертизы:** в соответствии со статьей 30 Закона № 73-ФЗ и ст. 11 Постановления Правительства Российской Федерации от 09.06.2015 № 569 объектом экспертизы является документация, содержащая результаты исследований, в соответствии с которыми определяется наличие или отсутствие объектов, обладающих признаками объекта культурного (археологического) наследия, на земельном участке, отводимом под объект «Берегоукрепительные сооружения на Куйбышевском водохранилище в с. Старый Белый Яр Чердаклинского района Ульяновской области».

7. Перечень документов, представленных заявителем

Документация, содержащая результаты исследования, в соответствии с которым определяется наличие или отсутствие объектов, обладающих признаками объекта культурного наследия, на земельном участке, подлежащем воздействию земляных, строительных, мелиоративных и (или) хозяйственных работ, отводимом под объект «Берегоукрепительные сооружения на Куйбышевском водохранилище в с. Старый Белый Яр Чердаклинского района Ульяновской области», 57 листов. Автор документации: В.В. Кондрашин.

Документация содержит следующие части.

Аннотация.

Содержание.

Введение.

Раздел 1. Природные и географические условия территории Чердаклинского района Ульяновской области.

Раздел 2. История изучения археологических памятников Чердаклинского района Ульяновской области.

Раздел 3. Охранно-разведочное археологическое обследование земельного участка.

3.1. Методика проведения охранно-разведочных археологических работ.

3.2. Характеристика обследованного земельного участка и проведенных охранно-разведочных археологических работ.

Заключение.

Список источников и литературы.

Список рисунков.

Альбом иллюстраций.

Открытый лист № 5408-2023 (копия).

8. Сведения об обстоятельствах, повлиявших на процесс проведения и результаты экспертизы

Обстоятельств, повлиявших на процесс проведения и результаты экспертизы, не имеется. Дополнительные сведения, которые могли бы повлиять на процесс проведения и результаты экспертизы, не поступали.

9. Сведения о проведенных исследованиях с указанием примененных методов, объема и характера выполненных работ и их результатов

Историко-культурная экспертиза проведена в соответствии со ст. 28, 29 Закона №73-ФЗ от 26.06.2002; п.17 Положения о ГИКЭ на основе принципов: научной обоснованности, объективности и законности; презумпции сохранности объекта культурного наследия при любой намечаемой хозяйственной деятельности; соблюдения требований безопасности в отношении объекта культурного наследия; достоверности и полноты информации, предоставляемой заинтересованным лицом на историко-культурную экспертизу; независимости эксперта; гласности.

В процессе проведения экспертизы выполнена следующая работа: рассмотрена документация, представленная заказчиком экспертизы; выполнен анализ картографических материалов, спутниковых снимков территории расположения обследованного земельного участка, проведен анализ представленной заказчиком к экспертизе документации на предмет её соответствия действующему законодательству в области охраны культурного наследия; проведена оценка обоснованности документации для определения наличия или отсутствия объектов археологического наследия либо объектов, обладающих признаками объекта археологического наследия.

Имеющийся и привлеченный материал достаточен для подготовки заключения государственной историко-культурной экспертизы.

В процессе проведения экспертизы был выполнен анализ всех материалов по объекту с формулировкой выводов. Оформление результатов исследований,

проведенных в рамках государственной историко-культурной экспертизы, выполнено в виде настоящего Акта.

10. Факты и сведения, выявленные и установленные в результате проведенных исследований

В ноябре 2023 г. сотрудниками ОГАУК «Ленинский мемориал» были проведены археологические разведочные работы на земельном участке, отводимом под объект «Берегоукрепительные сооружения на Куйбышевском водохранилище в с. Старый Белый Яр Чердаклинского района Ульяновской области». Работы проводились под руководством В.В. Кондрашина на основании разрешения (Открытого листа) №5408-2023, выданного выданному министерством культуры Российской Федерации 9 ноября 2023 г.

Археологическое разведочное обследование осуществлялось в целях выявления наличия или отсутствия объектов археологического наследия на земельном участке, отводимом под объект «Берегоукрепительные сооружения на Куйбышевском водохранилище в с. Старый Белый Яр Чердаклинского района Ульяновской области».

В ходе подготовительных работ и при натурном обследовании земельного участка были проведены:

- ознакомление с материалами заказчика, историко-архивные исследования, на основании которых был составлен очерк по истории археологического изучения Чердаклинского района Ульяновской области;
- натурные работы на территории земельного участка, включающие визуальное обследование поверхности земельного участка, его описание, заложение поисковых шурфов, фотофиксацию обследованной территории и шурфов;
- камеральная обработка полученных данных и подготовка документации, содержащей результаты исследований, в соответствии с которыми определяется наличие или отсутствие объектов, обладающих признаками объекта культурного наследия, на земельном участке, отводимом под объект «Берегоукрепительные сооружения на Куйбышевском водохранилище в с. Старый Белый Яр Чердаклинского района Ульяновской области».

Работы проводились в соответствии с Положением о порядке проведения археологических полевых работ (археологических раскопок и разведок) и составления научной отчетной документации, утвержденным постановлением Бюро Отделения историко-филологических наук Российской академии наук от 20.06. 2018 г.

В итоге была подготовлена документация, содержащая результаты исследования, в соответствии с которыми определяется наличие или отсутствие объектов, обладающих признаками объекта культурного наследияна земельном участке, отводимом под объект «Берегоукрепительные сооружения на Куйбышевском водохранилище в с. Старый Белый Яр Чердаклинского района Ульяновской области».

Документация содержит текстовую и иллюстративную части. Текстовая часть отражает исходные данные по объекту, данные, собранные исполнителем

документации в ходе историко-библиографических исследований, данные археологических исследований в районе расположения отводимого участка, выводы. Иллюстративная часть оформлена в виде альбома и содержит ситуационныйи топографический планы участка, различные фотографические данные, отражающие информацию по земельному участку и проведенным работам. В соответствии с представленными в Документации данными для его подготовки использованы материалы историко-архивных изысканий, связанные с территорией обследования, и результаты археологической разведки.

В результате предварительных работ, проведенных сотрудниками ОГАУК «Ленинский мемориал», была подготовлена краткая физико-географическая характеристика района проведения обследования.

Чердаклинский район находится в западной части левобережья р. Волга. Заволжская часть Ульяновской области входит в пределы лесостепной ландшафтной зоны Русской равнины. Это типичная низменность, сложенная верхнеплиоценовыми и четвертичными отложениями. От с. Старая Майна на юг через с. Чердаклы до с. Белый Яр протягивается меридиональная полоса передутых песков, шириной до 25 км. В этой полосе при усилении ветрового режима, после создания водохранилища, происходит современное развеивание пылеватых мелкозернистых аллювиальных песков, что приводит к образованию параболических дюн. Кроме дюн распространены западины – блюдца суффозионного происхождения с диаметром в 20-30 м. Достаточно однообразный равнинный фон определяет сравнительную простоту почвенно-растительного покрова. На покровном суглинистом субстрате господствуют черноземные почвы, которые в далеком прошлом были под степной растительностью, а затем стали интенсивно распахиваться. Под лесами, преимущественно сосновыми или смешанными, находится 9% территории Чердаклинского района. Низменный рельеф определяет климатическую обстановку в Заволжье, которая значительно засушливее, чем в Предволжье. Почвенный покров Чердаклинского района представлен сочетанием оподзоленных выщелочных черноземов и различных серых оподзоленных лесных почв, а также карбонатными черноземами, которые вклиниваются в оподзоленные черноземы.

Обследованный земельный участок, отводимый под объект «Берегоукрепительные сооружения на Куйбышевском водохранилище в с. Старый Белый Яр Чердаклинского района Ульяновской области», представляет собой линейный объект, расположенный вдоль кромки береговой линии Куйбышевского водохранилища. Многоконтурный земельный участок вытянут по линии СЗ-ЮВ. Отводимый участок состоит из двух отрезков, протяженность которых составляет 3340 м и 640 м. Общая протяжённость отвода – 3980 м, ширина варьирует в пределах от 7 до 47 м. Первая часть участка проходит от южной до северной оконечности с. Старый Белый Яр, вторая – вдоль территории санатория Белый Яр. Отвод размещается на кадастровых участках 73:21:000000:1951 и 73:21:300605:29.

В ходе подготовительных работ были проведены историко-архивные исследования, на основании которых был составлен очерк по истории

археологического изучения Чердаклинского района Ульяновской области. В очерке в хронологической последовательности излагаются результаты основных археологических изысканий на территории района.

Первые сведения об археологических памятниках на территории Чердаклинского района приведены в дневных путевых записках академиков П.С. Палласа и И.И. Лепёхина. В последней трети XIX в. археологическое исследование района осуществлялось К.И. Невоструевым и В.Н. Поливановым. В 20-60-е гг. XX в. экспедициями под руководством В.В. Гольмстен, А.П. Смирнова, И.А. Талицкой были открыты несколько поселений, два городища и ряд грунтовых могильников. В 1969-1974 гг. экспедиции, возглавляемые Г.М. Буровым, осуществляли планомерные работы по осмотру известных памятников и выявлению новых. Итогом работ стало создание Г.М. Буровым карты Ульяновской области. Г.М. Буровым были выявлены несколько поселений, курганных могильников и отдельных курганов. На современном этапе работы на территории района осуществлялись Ю.А. Семыкиным, М.Р. Гисматулиным, Н.А. Горбуновым, Е.А. Каравашкиной, В.Н. Шигаевым, А.Е. Борисовым.

В результате осуществления предварительных работ установлено, что сведения об объектах археологического наследия на участке, отводимом под работы на объекте «Берегоукрепительные сооружения на Куйбышевском водохранилище в с. Старый Белый Яр Чердаклинского района Ульяновской области», в архивных данных отсутствуют. Ближайшими к отводу памятниками археологии являются: земляной вал и ров Закамской черты (засеки), располагающиеся к востоку от с. Старый Белый Яр и на расстоянии 0,63 км к северо-востоку от обследованного участка; курган «Новый Белый Яр», расположенный в 0,6 км к югу от с. Новый Белый Яр и в 3,5 км к востоку от обследованного участка.

Таким образом, указанные ранее выявленные объекты археологического наследия находятся на значительном удалении от границ отводимого участка, и проектируемые строительные работы не угрожают их сохранности.

В процессе осуществления полевых археологических разведочных работ использовались следующие методы: визуальное обследование поверхности участка, заложение на обследуемой территории поисковых шурфов и зачисток. Осуществлены описание территории, фотофиксация участка и шурфов.

Визуальным обследованием поверхности земельного отвода и смежных с ним участков установлено отсутствие каких-либо выделяющихся в рельефе признаков объектов археологического наследия (курганных насыпей, валов, рвов и т.п.) на всей его территории.

С целью выявления признаков объектов археологического наследия в границах территории обследуемого землеотвода были заложены шесть поисковых зачисток обнажений почвенных слоев и шурфов. Местоположение шурфов и зачисток зафиксировано на плане участка с использованием метода спутникового (GPS) позиционирования. В шурфах и зачистках были получены стратиграфические данные и установлено отсутствие на отводимом земельном участке признаков объектов культурного (археологического) наследия.

Таким образом, в результате проведенного археологического обследования на земельном участке, отводимом под объект «Берегоукрепительные сооружения на Куйбышевском водохранилище в с. Старый Белый Яр Чердаклинского района Ульяновской области», объекты культурного (археологического) наследия либо объекты, обладающие признаками объекта культурного (археологического) наследия, не выявлены.

11. Перечень документов и материалов, собранных и полученных при проведении экспертизы, а также использованной для неспециальной, технической и справочной литературы

Федеральный закон от 25.06.2002 г. №73-ФЗ «Об объектах культурного наследия (памятниках истории и культуры) народов Российской Федерации».

Федеральный закон от 22.10.2014 N 315-ФЗ «О внесении изменений в Федеральный закон «Об объектах культурного наследия (памятниках истории и культуры) народов Российской Федерации».

Постановление Правительства Российской Федерации от 15.07.2009 г. № 569 «Об утверждении Положения о государственной историко-культурной экспертизе».

Постановление Правительства Российской Федерации от 05.03.2007 г. № 145 «О порядке организации и проведения государственной экспертизы проектной документации и результатов инженерных изысканий».

Постановление Правительства РФ от 9 июня 2015 г. № 569 «О внесении изменений в Положение о государственной историко-культурной экспертизе».

Постановление Правительства Российской Федерации от 23.07.2015 г. №740 «О федеральном государственном надзоре за состоянием, содержанием, сохранением, использованием, популяризацией и государственной охраной объектов культурного наследия».

Постановление Правительства РФ от 27 апреля 2017 г. № 501 «О внесении изменений в Положение о государственной историко-культурной экспертизе».

Приказ Министерства культуры Российской Федерации от 01.09.2015 г. № 2328 «Об утверждении перечня отдельных сведений об объектах археологического наследия, которые не подлежат опубликованию».

Положение о государственной историко-культурной экспертизе, утвержденное постановлением Правительства РФ от 15 июля 2009 г. № 569.

Положение о порядке выдачи разрешений (Открытых листов) на право проведения работ по выявлению и изучению объектов археологического наследия. Утверждено Приказом Федеральной службы по надзору за соблюдением законодательства в области охраны культурного наследия от 3 февраля 2009 г. N 15.

Положение о порядке проведения археологических полевых работ и составления научной отчетной документации, утвержденное постановлением Бюро Отделения историко-филологических наук Российской академии наук от 20.06.2018 г. № 32.

Правила выдачи, приостановления и прекращения действияразрешений (открытых листов) на проведение работ по выявлению и изучению объектов

археологического наследия (утв. постановлением Правительства РФ от 20 февраля 2014 г. № 127, ред. 17 июня 2017 г.).

Закон Ульяновской области «Об объектах культурного наследия (памятниках истории и культуры) народов Российской Федерации, расположенных на территории Ульяновской области от 02.03.2006 г.

12. Обоснования вывода экспертизы

На основании рассмотрения представленной на экспертизу документации было установлено следующее.

Результаты обследования земельного участка, подлежащего воздействию земляных, строительных, мелиоративных, хозяйственных и иных работ под объект «Берегоукрепительные сооружения на Куйбышевском водохранилище в с. Старый Белый Яр Чердаклинского района Ульяновской области», экспертиза считает возможным признать соответствующими требованиям Федеральных законов от 25.06.2002 г. № 73-ФЗ «Об объектах культурного наследия (памятниках истории и культуры) народов Российской Федерации» и от 22.10.2014 № 315-ФЗ «О внесении изменений в Федеральный закон «Об объектах культурного наследия (памятниках истории и культуры) народов Российской Федерации».

Обследование земельного участка, отводимого под объект «Берегоукрепительные сооружения на Куйбышевском водохранилище в с. Старый Белый Яр Чердаклинского района Ульяновской области», проведено в соответствии с требованиями п.п. 3.19, 3.20, 3.22 «Положения о порядке проведения археологических полевых работ и составления научной отчетной документации» (утверждено постановлением Бюро Отделения историко-филологических наук РАН от 20 июня 2018 г., № 32), регламентирующими порядок обследования земельных отводов, подлежащих хозяйственному освоению.

Содержащиеся в документации сведения, в соответствии с которыми определяется наличие или отсутствие объектов, обладающих признаками объекта культурного (археологического) наследия, на земельных участках, подлежащих воздействию земляных, строительных, мелиоративных, хозяйственных работ, указанных в статье 30 Закона №73-ФЗ, работ по использованию лесов и иных работ, отвечают принципам научной обоснованности, объективности, законности, достоверности и полноты информации, предоставляемой заинтересованным лицом на историко-культурную экспертизу (статья 29 Закона № 73-ФЗ).

Предоставленная на экспертизу документация о проведении обследования на земельном участке, отводимом под объект «Берегоукрепительные сооружения на Куйбышевском водохранилище в с. Старый Белый Яр Чердаклинского района Ульяновской области», содержит результаты исследования, в соответствии с которыми определяется наличие или отсутствие объектов, обладающих признаками объекта культурного наследия, на земельных участках, подлежащих воздействию земляных, строительных, мелиоративных, хозяйственных работ, указанных в статье 30 Закона №73-ФЗ.

Проведенный объем обследования на земельном отводе объекта «Берегоукрепительные сооружения на Куйбышевском водохранилище в с. Старый Белый Яр Чердаклинского района Ульяновской области» является достаточным для определения наличия или отсутствия объектов культурного (археологического) наследия.

Содержащиеся в документации выводы являются достаточными для определения возможности или невозможности проведения земляных, строительных, мелиоративных и иных работ на земельных участках, подлежащих воздействию земляных, строительных, мелиоративных и иных работ.

На обследованном земельном участке, отводимом под объект «Берегоукрепительные сооружения на Куйбышевском водохранилище в с. Старый Белый Яр Чердаклинского района Ульяновской области», объекты археологического наследия отсутствуют, объекты, обладающие признаками объекта археологического наследия, не обнаружены.

Экспертиза рекомендует документацию, представляющую результаты обследования земельного участка, отводимого под объект «Берегоукрепительные сооружения на Куйбышевском водохранилище в с. Старый Белый Яр Чердаклинского района Ульяновской области», для согласования государственным органом охраны объектов культурного наследия.

Кроме того, необходимо проинформировать собственника (пользователя) о том, что в соответствии с пунктом 4 статьи 36 Закона № 73-ФЗ в случае обнаружения в ходе проведения изыскательских, проектных, земляных, строительных, мелиоративных, хозяйственных работ, указанных в статье 30 настоящего Федерального закона, работ по использованию лесов и иных работ объекта, обладающего признаками объекта культурного наследия, в том числе объекта археологического наследия, заказчик указанных работ, технический заказчик (застройщик) объекта капитального строительства, лицо, проводящее указанные работы, обязаны незамедлительно приостановить указанные работы и в течение трех дней со дня обнаружения такого объекта направить в региональный орган охраны объектов культурного наследия письменное заявление об обнаруженном объекте культурного наследия либо заявление в форме электронного документа, подписанного усиленной квалифицированной электронной подписью в соответствии с требованиями Федерального закона от 6 апреля 2011 года № 63-ФЗ «Об электронной подписи».

13. Выводы экспертизы

Представленная на экспертизу документация соответствует требованиям Федеральных законов от 25.06.2002г. № 73-ФЗ «Об объектах культурного наследия (памятниках истории и культуры) народов Российской Федерации» и от 22.10.2014 N 315-ФЗ «О внесении изменений в Федеральный закон «Об объектах культурного наследия (памятниках истории и культуры) народов Российской Федерации».

Документация о проведении археологического обследования на земельном участке, отводимом под работы по объекту «Берегоукрепительные сооружения

на Куйбышевском водохранилище в с. Старый Белый Яр Чердаклинского района Ульяновской области», содержит результаты исследований, в соответствии с которыми определяется наличие или отсутствие объектов, обладающих признаками объекта культурного наследия, на земельных участках, подлежащих воздействию земляных, строительных, мелиоративных, хозяйственных работ, указанных в статье 30 Закона №73-ФЗ, работ по использованию лесов и иных работ.

Экспертизой установлено, что на земельном участке, отводимом под объект «Берегоукрепительные сооружения на Куйбышевском водохранилище в с. Старый Белый Яр Чердаклинского района Ульяновской области», объекты археологического наследия отсутствуют, объекты, обладающие признаками объекта археологического наследия, не обнаружены.

Экспертизой установлено, что проведение земляных, строительных, мелиоративных, хозяйственных работ и иных работ на земельном участке, отводимом под объект «Берегоукрепительные сооружения на Куйбышевском водохранилище в с. Старый Белый Яр Чердаклинского района Ульяновской области», возможно (**положительное заключение**).

14. Перечень приложений к заключению экспертизы:

1.	Копия: Документация об археологическом обследовании на земельном участке, подлежащем воздействию земляных, строительных, мелиоративных и (или) хозяйственных работ, отводимом под объект «Берегоукрепительные сооружения на Куйбышевском водохранилище в с. Старый Белый Яр Чердаклинского района Ульяновской области». Ульяновск, 2023. Исполнитель – В.В. Кондрашин	57 листов

Дата оформления акта экспертизы: 03 декабря 2023 г.

Эксперт по проведению государственной историко-культурной экспертизы В.Н. Мышкин

ОБЛАСТНОЕ ГОСУДАРСТВЕННОЕ АВТОНОМНОЕ УЧРЕЖДЕНИЕ КУЛЬТУРЫ «ЛЕНИНСКИЙ МЕМОРИАЛ»

УТВЕРЖДАЮ
И.О. директора
ОГАУК «Ленинский мемориал»

_____ М.А. Кудяева

Документация,
содержащая результаты исследования, в соответствии с которыми определяется наличие или отсутствие объектов, обладающих признаками объекта культурного наследия, на земельном участке, подлежащем воздействию земляных, строительных, мелиоративных и (или) хозяйственных работ, отводимом под объект «Берегоукрепительные сооружения на Куйбышевском водохранилище в с. Старый Белый Яр Чердаклинского района Ульяновской области»

УЛЬЯНОВСК 2023

Аннотация

Автор Документации – Кондрашин Виталий Викторович, держатель Открытого листа № 5408-2023.

Документация, содержащая результаты исследования, в соответствии с которым определяется наличие или отсутствие объектов, обладающих признаками объекта культурного наследия, на земельном участке, подлежащем воздействию земляных, строительных, мелиоративных и (или) хозяйственных работ, отводимом под объект «Берегоукрепительные сооружения на Куйбышевском водохранилище в с. Старый Белый Яр Чердаклинского района Ульяновской области», состоит из одного тома, содержащего 57 стр., из них: текст Отчета – 16 стр., список литературы – 2 стр., список иллюстраций – 4 стр., альбом иллюстраций Документации – 33 стр. (57 иллюстраций), копия Открытого листа № 5408-2023.

Заказчиком работ является ОГАУ «Корпорация «Дом.73». Общая протяжённость обследованного участка составляет 3 980 м, при ширине 7-47 м.

На протяжении объекта были заложены 3 рекогносцировочных шурфов (2 шурфа размерами 2×1 м; 1 – 1×1 м) и 3 зачистки шириной по 1 м.

УЛЬЯНОВСКАЯ ОБЛАСТЬ, ЧЕРДАКЛИНСКИЙ РАЙОН, СЕЛО СТАРЫЙ БЕЛЫЙ ЯР, РЕКОГНОСЦИРОВОЧНЫЙ ШУРФ, СТРАТИГРАФИЯ

Документация состоит из введения, трех разделов (в которых приводятся характеристика природных условий, история изучения археологических памятников района исследования, результаты археологического обследования земельного участка, заключения, альбома иллюстраций и копии открытого листа № 5408-2023.

Данное обследование не выявило памятников археологии на отводимом участке.

Содержание

Аннотация 2
Содержание 3
Введение 4
Раздел 1. Природные и географические условия территории Чердаклинского района Ульяновской области 6
Раздел 2. История изучения археологических памятников Чердаклинского района Ульяновской области 7
Раздел 3. Охранно-разведочное археологическое обследование земельного участка 10
3.1. Методика проведения охранно-разведочных археологических работ 10
3.2. Характеристика обследованного земельного участка и проведенных охранно-разведочных археологических работ 11
Заключение 16
Список источников и литературы 17
Список рисунков 19
Альбом иллюстраций 23
Копия Открытого листа № 5408-2023 57

Введение

В ноябре 2023 г. сотрудниками ОГАУК «Ленинский мемориал» под руководством автора Документации были проведены археологические разведочные работы в Чердаклинском районе Ульяновской области. Работы проводились на основании разрешения (Открытого листа №5408–2023), выданного на имя Кондрашина В.В., на право проведения охранно-разведочного археологического обследования земельного участка, отводимого под объект «Берегоукрепительные сооружения на Куйбышевском водохранилище в с. Старый Белый Яр Чердаклинского района Ульяновской области», общей протяжённостью 3 980 м, при ширине 7-47 м.

Заказчик работ – Областное государственное автономное учреждение «Корпорация развития строительства и инфраструктурных проектов Ульяновской области «Дом.73»

Целью исследования являлось выявление (отсутствие) памятников археологии на земельном участке, отводимом под объект «Берегоукрепительные сооружения на Куйбышевском водохранилище в с. Старый Белый Яр Чердаклинского района Ульяновской области».

Задачи исследований:

1. Предварительная историко-культурная оценка:

1.1. Сбор, обработка и анализ опубликованных и архивных данных, включая картографические материалы;

1.2. Ознакомление с картографическими материалами, предоставленными заказчиками экспертизы;

1.3. Оценка изученности территории и состояния объектов археологического наследия.

2. Полевые работы:

2.1. Визуальное обследование территории и ее фотофиксация;

2.2. Закладка шурфов и выполнение зачисток почвенных отложений для выявления культурного слоя: выявление археологического материала, фотофиксация процесса работ, отдельных находок и скоплений материалов, бортов шурфов и зачисток, отбор (при обнаружении) археологического, антропологического и остеологического материала, ведение полевой документации.

3. Камеральные научно-исследовательские работы:

3.1. Камеральная обработка полевых коллекций;

3.2. Написание текста документации;

3.3. Составление иллюстративной части документации.

Проведению полевых работ предшествовали архивные, включающие изучение деятельности предшествующих экспедиций в районе проведения обследования,

составлена историографическая справка. Документация сопровождается картой Ульяновской области, на которой отмечено расположение обследованного земельного отвода в административных границах области (М1:2000000) (Илл. 1); картой расположения известных памятников археологии на территориях, прилегающих к обследованному участку (М1:50000) (Илл. 2); схемой земельного отвода (Илл. 3), схемой земельного отвода на спутниковом снимке Google (Илл. 4), схемой земельного отвода на топографической основе, предоставленной заказчиком (Илл. 5, 6), фрагментами Специальной карты Стрельбицкого И.А., 1871 г. (Илл. 7) и топографической карты 1949 г. (Илл. 8) с указанием местоположения объекта обследования.

Один экземпляра Документации подготовлены для передачи Заказчику. Второй экземпляр Документации подготовлен для Управления по охране объектов культурного наследия администрации Губернатора Ульяновской области. Еще один экземпляр Документации находятся на хранении в ОГАУК «Ленинский мемориал».

Раздел 1. Природные и географические условия территории Чердаклинского района Ульяновской области

Территория Чердаклинского района, как и всей Ульяновской области расположена на востоке Восточно-Европейской (Русской) платформы. Платформа имеет двухъярусное строение и состоит из глубоко погруженного основания (кристаллического фундамента) и толщи осадочных пород (осадочного чехла), перекрывающего фундамент. Кристаллический фундамент сложен гранитами и кристаллическими сланцами архейского и протерозойского времени. Осадочная толща (чехол) состоит из пород палеозойского, мезозойского, кайнозойского времени, то есть из глины, песка, песчаника, мела.

Формирование почвенного покрова Чердаклинского района происходило в условиях континентального климата под воздействием лесной и лесостепной растительности, а также рельефа, почвообразующих пород и хозяйственной деятельности человека. С одной стороны, он представлен сочетанием оподзоленных выщелочных черноземов и различных серых оподзоленных лесных почв. С другой стороны, карбонатные черноземы, развивающиеся на карбонатных субстратах (мергелях, мелах) вклиниваются в оподзоленные черноземы.

Заволжская часть Ульяновской области входит в пределы лесостепной ландшафтной зоны Русской равнины. Это типичная низменность, сложенная верхнеплиоценовыми и четвертичными отложениями. Достаточно однообразный равнинный фон определяет сравнительную простоту почвенно-растительного покрова. На покровном суглинистом субстрате господствуют черноземные почвы, которые в далеком прошлом были под степной растительностью, а затем стали ареной интенсивного развития сельскохозяйственного производства.

Под лесами находится 9% Чердаклинского района. Преимущественно это – сосновые или смешанные леса. Их сохранность связана с малым плодородием песчаных почв, сильно подверженных дефляции и мало пригодных для распашки под сельскохозяйственные культуры. Низменный рельеф определяет климатическую обстановку в Заволжье, которая значительно засушливее, чем в Предволжье. Это объясняется ее положением в «дождевой тени», которая создается возвышенным рельефом Предволжья.

Климат Ульяновского Поволжья умеренно-континентальный, характеризуется теплым летом и умеренно холодной зимой. Средняя многолетняя температура (самого холодного месяца) колеблется от -12,5°С до -14°С. Самым теплым месяцем является июль со средними месячными температурами от +18,6°С до +20,4°С. Таким образом, средняя

годовая амплитуда температуры равна 38-34°С при средней годовой температуре от 3,1°С до 4,0°С.

По обеспечению атмосферными осадками Ульяновская область относится к зоне с недостаточным увлажнением, хотя недостаток влаги не является значительным. Характерной особенностью следует считать перебои в выпадении осадков весной и в первую половину лета. Многолетняя сумма осадков в области составляет 440 мм. Большая часть осадков выпадает в теплый период года. Сумма их равна в среднем 300 мм. Около 30% осадков приходится на холодный период года – с ноября по март.

Для района обследования характерен умеренно-континентальный климат, с отчетливо выраженными сезонами года. Климат отличается высокой облачностью: около 70% времени в году небо покрыто облаками. Воздушные массы преобладают: зимой южные и юго-западные; летом - северо-западные и западные. Средняя скорость ветров: летом около 4 м/с; зимой около 6 м/с., преобладают западные и юго-западные ветра. С апреля по август возможны суховеи, чаще всего они бывают в июне.

От Старой Майны на юг через с. Чердаклы до с. Белый Яр протягивается меридиональная полоса передутых песков без сосновых насаждений, шириной до 25 км. В этой полосе при усилении ветрового режима, после создания водохранилища, происходит современное развеивание пылеватых мелкозернистых аллювиальных песков, что приводит к образованию параболических дюн. Кроме дюн распространены западины – блюдца суффозионного происхождения с диаметром в 20-30 м.

Раздел 2. История изучения археологических памятников Чердаклинского района Ульяновской области

В истории изучения археологических памятников, расположенных в границах Чердаклинского района Ульяновской области (Илл. 2), выделяют несколько этапов.

I этап. Первые описания и любительские раскопки отдельных памятников (2-я пол. XVIII – 3-я четверть XIX вв.). Начало в изучении региона в археологическом отношении было положено Физической академической экспедицией П.С. Палласа и И.И. Лепехина в 1768 г. Им были описаны известные и сейчас памятники: городище Крестово Городище (Паллас, 1773). Так же упоминания о памятниках можно встретить в работах П.И. Рычкова (Рычков, 1767).

II этап. Деятельность Симбирской губернской ученой архивной комиссии (конец XIX – начало XX вв.). Симбирская губернская ученая архивная комиссия, объединившая в 1895 г. любителей старины, занималась в том числе обследованием археологических памятников. Основная часть левобережной территории современной

Ульяновской области в XIX в. и до 1924 г. входила в состав Ставропольского уезда Самарской губерниие и частично – в Казанскую губернию. Во второй пол. XIX в. начительный вклад в археологическое исследование территории современной Ульяновской области внес К.И.Невоструев, служивший некоторое время профессором Симбирской духовной семинарии, а в в дальнейшем – архивариусом Московского Донского монастыря. В 1871 г. выходит книга К.И. Невоструева, в котором упоминается Белоярское I городище близ села Белый Яр (Невоструев, 1871). Ему же принадлежало предположение о локализации средневекового города Синбир в Левобережье Волги.

В целях составления археологической карты Симбирской карты по инициативе секретаря Симбирской губернской архивной комиссии В.Н.Поливанова было проведено анкетирование археологических памятников на территории Симбирской губернии. В 1896 г. СГУАК было проведено анкетирование волостных правлений о сохранившихся памятниках старины. По этой причине археологическое анкетирование не коснулось территории Левобережья современной Ульяновской области. В конце XIX в. уже была готова Археологическая карта Симбирской губернии, которая была опубликована в 1900 г. Следует скаать, что, сотрудники Симбирской губернской ученой архивной комиссии по личной инициативе под руководством В.Н.Поливанова анимались археологическим обследованием близлежащих к г.Симбирску территорий Левобережья Поволжья. В.Н. Поливановым был собрана большая коллекция с городища Крестово Городища, которая состояла из керамики, украшений, монет, металлических предметов. В 1894 г им были обследованы поселения Кайбелы I и Кайбелы I (Поливанов, 1900).

III этап. Экспедиции 1920-60-х гг. На этом этапе территория района обследовалась советскими исследователями, в том числе в рамках деятельности академических 10 новостроечных экспедиций. Большую работу по исследования региона была проделана В.В. Гольмстен. Ею был открыт ряд памятников: поселения Белый Яр I, II, III, VI, V, селище Коровино, городище Крестово-Городище I, II (Гольмстен, 1925). В 1938 г. отрядом, под руководством А.П. Смирнова было открыто Алексеевское I поселение, относящееся ко второй половине I тыс. н.э., позднее им было открыто поселение Андреевка II, Архангельское I и II поселение, поселения Старый Урень I, II, III (Смирнов, 1938) .

С 1957 г. на территории Ульяновской области работал отряд Куйбышевской археологической экспедиции совместно с Ульяновским краеведческим музеем. Общее руководство работами осуществлял А.П. Смирнов, Ульяновский отряд возглавляла И.А. Талицкая. В частности, ими было открыто и обследовано Пальцинское городище, которое сейчас затоплено водами Куйбышевского водохранилища. Так же в ходе

обследования территории входящих в зону затопления водами Куйбышевского водохранилища были открыты ряд грунтовых могильников: Андреевский I, II, III Смирнов, 1961).

IV этап. Работы по составлению археологической карты Ульяновской области (1969-70-е гг.). Начиная с 1969 г. проводились планомерные работы по осмотру известных памятников и выявлению новых. Разведки проводились в 1969-1974 гг. совместно Ульяновским государственным педагогическим институтом и Ульяновским областным краеведческим музеем им. И.А. Гончарова под общим руководством доцента кафедры всеобщей истории УлГПУ Г.М. Бурова.

Итогом работ стало создание Г.М. Буровым археологической карты Ульяновской области, до сих пор не опубликованной (Буров, 1977). Г.М. Буровым была проведена большая работа по поиску сведений об уже выявленных памятниках, им было проведено повторное обследование значительной части из них впервые. Г.М. Буровым были открыты следующие памятники. Поселения: поселения Алексеевка I, II, Андреевка IV. Курганные группы: Калмаюрская I, II, III; Поповская II, III (Буров, 1974), VI; Чердаклинская II, III. Курганы: Мирненский (Буров, 1971), Чердаклинский (Буров, 1972). Помимо этого, им были повторно обследованы многие, уже известные памятники, и с них был собран подъемный материал.

V этап. Современные работы на территории края (с нач. 1990-х гг.). На современном этапе археологические исследования, а также регулярный мониторинг состояния памятников на территории Ульяновского района проводятся к.и.н., доцентом УлГПУ Ю.А. Семыкиным. Им в 1990 году было открыто несколько курганов и курганных групп: Победа, Учхозовская курганная группа I, II, III, Чердаклы II, Поповская группа II (Семыкин, 1990). В 1991 году были проделаны разведочные работы Р.Р. Бурундуковым, которые включали обследование ранее известных памятников (Бурундуков, 1991).

В полевой сезон 2004 г. под руководством Ю.А. Семыкина проводились охранно-спасательные археологические исследования на территории Архангельского I поселения эпохи бронзы (Семыкин, 2004). В 2004, 2005, 2007 гг. разведочные работы на территории Чердаклинского района осуществлялись М.Р. Гисматулиным В 2004 г. были обследованы поселения эпохи бронзы и средневековья, расположенные в окрестностях бывших деревень Алексеевка и Юрманки, а также на окраине р.п. Чердаклы. У с. Татарский Калмаюр изучены средневековый грунтовый могильник и курганная группа. Близ с. Архангельское выявлено поселение эпохи раннего средневековья (Гисматулин, 2004).

В 2006 г. в результате археологической разведки, проведенной Н.А. Горбуновым было уточнено расположение курганной группы Суходол III (Горбунов, 2012).

В 2005 г. разведочные работы на территории Чердаклинского района были продолжены. На поселении Архангельское, выявленном в 2004 г., был заложен разведывательный шурф, в пределах которого выделен культурной слой, насыщенный керамикой именьковской археологической культуры (V-VII вв.) (Гисматулин, 2005).

В 2007 г. М.Р. Гисматулин продолжил работы по обследованию территории Чердаклинского района. Им были продолжены работы на Архангельском I поселение и так же открыто новое местонахождение Юрманки (Гисматулин, 2007).

В 2015 г. Е.А. Каравашкиной в результате археологической разведки обследования были выявлены два новых местонахождения Чердаклинское I (бронзовый век, конец I тыс. – начало II тыс. н.э. – Волжская Булгария), Чердаклы II (именьковская культура), новый курган Чердаклы VII (бронзовый век), поселение Песчаное (бронзовый век) и обследовано ранее известное поселение Чердаклы I (конец I тыс. – начало II тыс. н.э. – Волжская Булгария) (Каравашкина, 2016).

В 2016 г В.Н. Шигаевым было проведено разведочное обследование территории Белоярского сельского поселения, в результате которого были уточнены данные о ранее известных памятниках: курганная группа Суходол I (предположительно бронзовый век); курганная группа Суходол II (предположительно бронзовый век); курган Новый Белый Яр I (предположительно бронзовый век). Были сняты топографические планы и определены границы объектов археологического наследия. Дополнительно была осмотрена Закамская черта (1652-1656 гг.). Было выявлено два памятника: одиночный курган Суходол II (предположительно бронзовый век); курганная группа Суходол IV (предположительно бронзовый век).

При проведении археологической разведки в 2018 г. выявлены восемь новых памятника (курганные могильники Мирный I, Мирный II, Енганаево I, Старый Уренбаш V, курганы Мирный III, Лощина I, Чердаклы VIII, Чердаклы IX, Чердаклы X (Борисов, 2019). В 2021 г. исследователем продолжена работа по актуализации сведений о курганных могильниках территории Заволжья (Борисов, 2022)

Раздел 3. Охранно-разведочное археологическое обследование земельного участка

3.1. Методика проведения охранно-разведочных археологических работ

Целью проведения исследовательских работ являлось выявление объектов культурного наследия (памятников археологии) на земельном участке, отводимом под объект «Берегоукрепительные сооружения на Куйбышевском водохранилище в с. Старый Белый Яр Чердаклинского района Ульяновской области», общей протяжённостью 3 980 м.

В процессе археологических изысканий были решены следующие задачи:

– проведено изучение сведений об объектах культурного наследия, включенных в Единый государственный реестр объектов культурного наследия (памятников истории и культуры) народов Российской Федерации, с целью исключения их из возможных перспективных участков объектов археологического наследия на земельном участке, отводимом под объект «Берегоукрепительные сооружения на Куйбышевском водохранилище в с. Старый Белый Яр Чердаклинского района Ульяновской области»;

– проведено изучение архивных, музейных и литературных источников для составления очерка об истории археологических исследований на территории Мелекесского района Ульяновской области;

– проведено изучение сведений о геоморфологической и физико-географической характеристике Мелекесского района Ульяновской области и для составления очерка;

– проведены натурно-рекогносцировочные работы на территории земельного участка, отводимом под объект «Берегоукрепительные сооружения на Куйбышевском водохранилище в с. Старый Белый Яр Чердаклинского района Ульяновской области». В процессе работ выполнялась фотографическая фиксация обследованной территории с учетом отражения рельефа поверхности и общей топографической ситуации, а также углубленное обследование с закладкой шурфов и зачисткой почвенных обнажений. Нумерация шурфов и зачисток раздельная. При проведении работ участники руководствовались методикой, рекомендованной Отделом полевых исследований Института Археологии РАН.

3.2. Характеристика обследованного земельного участка и проведенных охранно-разведочных археологических работ

Земельный участок, отводимый под объект «Берегоукрепительные сооружения на Куйбышевском водохранилище в с. Старый Белый Яр Чердаклинского района Ульяновской области», общей протяжённостью 3 980 м, расположен на территории Чердаклинского района Ульяновской области (Илл. 1-8).

Ближайшими памятниками археологии к обследуемому участку являются (Илл. 2):

1) Земляной вал и ров Закамской черты (засеки) расположен от с. Старый Белый Яр, на вост. к с. Ерыклинск, в 0,63 км к северо-востоку от объекта обследования;

2) Курган «Новый Белый Яр», расположен в 0,6 км к югу от с. Новый Белый Яр – в 3,5 км к востоку от объекта обследования.

Объект обследования представляет собой линейный объект вдоль кромки береговой линии Куйбышевского вдхр., шириной от 7 до 47 м и состоит из двух отрезков – 3 340 м и 640 м, общей протяжённостью 3 980 м. Первый отрезок объекта проходит от

южной до северной оконечности с. Старый Белый Яр, второй – вдоль территории санатория Белый Яр. Многоконтурный земельный участок вытянут по линии СЗ – ЮВ. Объект размещается на кадастровых участках 73:21:000000:1951 и 73:21:300605:29. Берег Куйбышевского вдхр. (р. Волга) подвержен активным эрозионным процессам (ветро-волновое воздействие, поверхностные сточные воды, эоловые процессы).

Село Старый Белый Яр – оставшаяся незатопленной часть н.п. Белого Яра после создания Куйбышевского вдхр. (1956–1957). Белый Яр был построен в 1652 г., как один из острогов по Закамской (Старо-Закамской) засечной черте. В сер. XVII в. крепость располагалась не на современном высоком берегу Куйбышевского водохранилища, а в низменной долине старой Волги, значительно ниже (ныне затоплено). В нач. 1950-х гг. нижняя часть Белого Яра попала в зону затопления Куйбышевской ГЭС, в связи с чем проведена эвакуация местных жителей на возвышенное место. Образовался новое поселение – Новый Белый Яр (Бурдин, Сафин, 2023).

В ходе визуального обследования не было обнаружено видимых следов объектов археологического наследия (Илл. 9-34).

Для выяснения наличия или отсутствия культурного слоя древних поселений в пределах отводимого объекта было заложено 3 рекогносцировочных шурфов (2 шурфа размерами 2×1 м; 1 – 1×1 м) и 3 зачистки шириной по 1 м.

Координаты шурфов определены с помощью прибора GPS GARMIN eTrex Legend HCx (система координат WGS 84). За базовую точку привязки принимался северо-восточный угол шурфа.

Описание зачистки 1 (Илл. 35-38). Зачистка почвенных обнажений была заложена на северном борту спуска к реке, в южной части 1-ого отрезка объекта обследования. Зачистка размерами 1 м. Географические координаты шурфа в системе WGS-84: 53°58'20.233"N 48°54'1.105"E. Общая глубина зачистки составила 60 см.

Стратиграфия зачистки:

0-15 см – слой бурой гумусированной супеси;

15-30 см – слой серой гумусированной супеси;

С уровня – 30 см фиксируются чередующиеся слои светло-каштановой супеси и коричневой глины, принимается за материк.

Археологических находок в заполнении и признаков наличия древнего культурного слоя не обнаружено.

Описание шурфа 1 (Илл. 39-42). Шурф заложен на задернованной площадке между оврагами в центральной части 1-ого отрезка объекта, в месте свободном от видимых следов перекопа, в 20 м к СВ от обрыва. Шурф размерами 2×1 м был

ориентирован по сторонам света (вытянут с З на В). Географические координаты шурфа в системе WGS-84: 53°58'30.927"N, 48°53'51.413"E. Общая глубина шурфа с учётом прокопки контрольного штыка составила 175 см.

Стратиграфия шурфа приведена по северной стенке:

0-15 см – слой светло-бурой слабо гумусированной супеси;

15-20 см – слой палевой супеси;

20-60 см – серой гумусированной супеси, содержащей мелкие фрагменты кирпичей, углей, древесины, стекла;

60-85 см – слой светло-каштановой супеси со следами термического воздействия, содержащей мелкие фрагменты кирпичей, углей, древесины, листового железа;

85-135 см – слой серой гумусированной супеси, постепенно светлеющий к низу (погребённая почва);

С уровня – 135 см фиксируется каштановая супесь – материк.

После фотофиксации и описания профилей шурф был рекультивирован. Археологических находок в заполнении и признаков наличия древнего культурного слоя не обнаружено.

Описание шурфа 2 (Илл. 43-46). Шурф заложен на задернованной площадке на левом берегу древней балки в центральной части 1-ого отрезка объекта, в месте свободном от видимых следов перекопа, в 5 м к В от обрыва.. Шурф размерами 2×1 м был ориентирован по сторонам света (вытянут с З на В). Географические координаты шурфа в системе WGS-84: 53°58'58.548"N 48°53'32.571"E. Общая глубина шурфа с учётом прокопки контрольного штыка составила 80 см.

Стратиграфия шурфа приведена по северной стенке:

0–25 см – слой светло-бурой слабо гумусированной супеси с линзами серой более гумусированной супеси;

25-40 см – слой серой гумусированной супеси с линзами светло-бурой слабо гумусированной супеси, содержит мелкие фрагменты кирпичей, оконного стекла, древесины, листового железа;

40-50 см – слой тёмно-серой гумусированной супеси с линзами белесоватого песка, содержит мелкие фрагменты кирпичей, древесины, углей, листового железа;

С уровня – 50 см фиксируется палевый песок, принимается за материк.

После фотофиксации и описания профилей шурф был рекультивирован. Археологических находок в заполнении и признаков наличия древнего культурного слоя не обнаружено.

Описание зачистки 2 (Илл. 47-50). Зачистка почвенных обнажений была заложена на северном борту спуска к реке, недалеко от пирса и здания бывшего речного вокзала, в центральной части 1-ого отрезка объекта обследования. Зачистка размерами 1 м. Географические координаты шурфа в системе WGS-84: 53°59'4.571"N 48°53'23.579"E. Общая глубина зачистки составила 140 см.

Стратиграфия зачистки:

0-20 см – слой светло-каштанового песка;

20-35 см – слой чёрной гумусированной супеси, с линзами песка, содержит мелкие фрагменты древесного угля;

35-45 см – слой тёмно-бурой гумусированной супеси, насыщенной навозом с включениями мелких фрагментов древесного угля;

45-100 см – слой серой слабо гумусированной супеси;

С уровня – 100 см фиксируются каштановая супесь, принимается за материк.

Археологических находок в заполнении и признаков наличия древнего культурного слоя не обнаружено.

Описание зачистки 3 (Илл. 51-53). Зачистка почвенных обнажений была заложена на северном борту спуска к реке, в северной части 1-ого отрезка объекта обследования. Зачистка размерами 1 м. Географические координаты шурфа в системе WGS-84: 53°59'23.453"N 48°53'3.811"E. Общая глубина зачистки составила 90 см.

Стратиграфия зачистки:

0-15 см – слой коричневой слабо гумусированной супеси;

15-25 см – слой светло-каштановой супеси с линзами серой гумусированной супеси;

25-35 см – слой серо-бурой супеси;

35-40 см – слой черной гумусированной супеси;

С уровня – 40 см фиксируются светло-бурая супесь, принимается за материк.

Археологических находок в заполнении и признаков наличия древнего культурного слоя не обнаружено.

Описание шурфа 3 (Илл. 54-57). Шурф заложен на задернованной площадке в южной части 2-ого отрезка объекта, в месте свободном от видимых следов перекопа, в 5 м к В от обрыва. Шурф размерами 1×1 м был ориентирован по сторонам света. Географические координаты шурфа в системе WGS-84: 53°59'45.956"N, 48°52'27.106"E. Общая глубина шурфа с учётом прокопки контрольного штыка составила 60 см.

Стратиграфия шурфа приведена по южной стенке:

0-20 см – слой бурой гумусированной супеси;

20-40 см – слой серой гумусированной супеси с линзами светло-каштанового песка;

С уровня – 135 см фиксируется светло-каштановая супесь – материк.

После фотофиксации и описания профилей шурф был рекультивирован. Археологических находок в заполнении и признаков наличия древнего культурного слоя не обнаружено.

Обследованием установлено отсутствие на данном объекте признаков культурно-исторических объектов (памятников археологии).

Заключение

В результате проведенного археологического обследования объекта «Берегоукрепительные сооружения на Куйбышевском водохранилище в с. Старый Белый Яр Чердаклинского района Ульяновской области», включавшего в себя натурный осмотр территорий и заложение 3 шурфов и 3 зачисток было установлено, что в пределах обследованных территорий, объекты, представляющие культурный и научный интерес отсутствуют. На данном земельном участке объектов, обладающих признаками объектов культурного наследия (памятники археологии), не обнаружено.

Кроме того, в ходе проведения земляных работ могут быть обнаружены объекты археологического наследия, не выявленные методами визуального осмотра и шурфовки поверхностных слоев:

- слои палеолитических стоянок, залегающих глубже 10 м;
- захоронения, не выраженные в рельефе местности;
- клады и местонахождения отдельных предметов и отдельно стоящих сооружений.

В случае обнаружения предметов и объектов, обладающих признаками культурного наследия необходимо незамедлительно остановить земляные работы и информировать сотрудников Управления государственной охраны объектов культурного наследия Администрации губернатора Ульяновской области.

Ответственный исполнитель, держатель
Открытого листа

В.В.Кондрашин

Список источников и литературы

Борисов А.Е., 2016. Отчет о проведении археологических полевых работ (разведка без земляных работ) на территории Мирновского сельского поселения Чердаклинского района Ульяновской области в 2016 году по Открытому листу №1753 // Архив ИА РАН.

Борисов А.Е., 2019. Отчет о результатах археологических разведок (с осуществлением локальных земляных работ) на территории Чердаклинского, Ульяновского районов, г. Ульяновск Ульяновской области по Открытому листу № 1828 в 2018 г. // Архив ИА РАН.

Борисов А.Е., 2022. Отчет о результатах археологических разведок (с осуществлением локальных земляных работ) на территории г. Ульяновск, Ульяновского, Старомайнского, Чердаклинского районов Ульяновской области по Открытому листу №1403-2021 в 2021 г. // Архив ИА РАН.

Бурдин Е.А., Сафин К.В., 2023. Село Белый Яр (цикл «История и культурное наследие поселений Ульяновской области») // Актуальные проблемы гуманитарных и социально-экономических наук, Ульяновск.

Буров Г.М., 1971. Отчет об археологических исследованиях 1970 г. в Ульяновском Поволжье // Архивы ИА, Р-I, № 4287а, и УОКМ.

Буров Г.М., 1972. Отчет об археологических исследованиях 1971 г. в Ульяновском Поволжье // Архивы ИА и УОКМ.

Буров Г.М., 1974. Отчет об археологических исследованиях 1973 г. в Ульяновском Поволжье // Архивы ИА и УОКМ.

Буров Г.М., 1977. Археологическая карта Ульяновской области. Симферополь // Архив УОКМ.

Бурундуков Р.Р., 1991. Отчёт об археологических исследования в 1991 году // Архив ИА Р-1 № 16635.

Гисматулин М.Р., 2004. Отчёт о разведочных работах на территории Чердаклинского района Ульяновской области в 2004 году // Архив УОКМ.

Гисматулин М.Р., 2005. Отчёт о разведочных работах на территории Чердаклинского района Ульяновской области в 2005 году // Архив УОКМ.

Гисматулин М.Р., 2007. Отчёт о разведочных работах на территории Чердаклинского района Ульяновской области в 2007 году // Архив УОКМ.

Гольмстен В.В., 1925. Дневник Северной экспедиции 1925 года. // Архив ЛОИА, ф. 44, д. 4.

Каравашкина Е.А., 2016. Отчёт о проведение археологических полевых работ на территории Чердаклинского городского поселения в Чердаклинском районе Ульяновской области в 2015 году по Открытому листу №1753. Ульяновск.

Невоструев К.И., 1871. О городищах древнего Волжско-болгарского и Казанского царств в нынешних губерниях Казанской, Симбирской, Самарской и Вятской. М.

Паллас П.С., 1773. Путешествие по разным провинциям Российской империи, ч. I. СПб.

Поливанов В.Н., 1900. Археологическая карта Симбирской губернии. Симбирск,1900.

Рычков П.И., 1667. Опыт казанской истории древних и средних времен. СПб.

Семыкин Ю.А., 1990. Отчёт об археологических разведках в Старомайнском, Чердаклинском и Мелекесском районах Ульяновской области в 1990 году //Архив ИА Р-1 №15399.

Смирнов А.П., 1938. Отчет о работе III отряда на левом берегу Волги от Ульяновска до Старой Майны в 1938 г. // Архив ЛОИА, ф. 35, № 56, 56а. 19

Смирнов А.П., Тихомирова В.А., 1948. Археологические памятники левобережья Волги (Ульяновск – Майна) // Историко-археологический сборник. М.

Смирнов А.П., 1961. Археологическая экспедиция Ульяновского музея 1960 года. - Археологические работы Ульяновского областного краеведческого музея имени И.А.Гончарова в 1960 году. Ульяновск.

Шигаев В.Н., 2016. Отчёт о проведении археологических полевых работ на территории Белоярского сельского поселения Чердаклинского района Ульяновской области в 2016 году по Открытому листу №1752. Ульяновск.

Физико-географическое, 1964. Физико-географическое районирование Среднего Поволжья / под ред. Ступишина А.В. - Казань.

Список рисунков

Илл. 1. Объект «Берегоукрепительные сооружения на Куйбышевском водохранилище в с. Старый Белый Яр Чердаклинского района Ульяновской области».
Илл. 2. Объект «Берегоукрепительные сооружения на Куйбышевском водохранилище в с. Старый Белый Яр Чердаклинского района Ульяновской области». Ситуационный план.
Илл. 3. Объект «Берегоукрепительные сооружения на Куйбышевском водохранилище в с. Старый Белый Яр Чердаклинского района Ульяновской области». Схема отводимого земельного участка с рекогносцировочными шурфами и точками фотофиксации.
Илл. 4. Объект «Берегоукрепительные сооружения на Куйбышевском водохранилище в с. Старый Белый Яр Чердаклинского района Ульяновской области». Схема отводимого земельного участка с рекогносцировочными шурфами и точками фотофиксации. (Google. 24.09.2020).
Илл. 5. Объект «Берегоукрепительные сооружения на Куйбышевском водохранилище в с. Старый Белый Яр Чердаклинского района Ульяновской области». Схема отводимого земельного участка с рекогносцировочными шурфами и точками фотофиксации на топографической основе, предоставленной заказчиками.
Илл. 6. Объект «Берегоукрепительные сооружения на Куйбышевском водохранилище в с. Старый Белый Яр Чердаклинского района Ульяновской области». Схема отводимого земельного участка с рекогносцировочными шурфами и точками фотофиксации на топографической основе, предоставленной заказчиками.
Илл. 7. Объект «Берегоукрепительные сооружения на Куйбышевском водохранилище в с. Старый Белый Яр Чердаклинского района Ульяновской области». Местоположение объекта на Специальной карте Стрельбицкого И.А., 1871г.
Илл. 8. Объект «Берегоукрепительные сооружения на Куйбышевском водохранилище в с. Старый Белый Яр Чердаклинского района Ульяновской области». Местоположение объекта на топографической карте, 1949 г.
Илл. 9. Объект «Берегоукрепительные сооружения на Куйбышевском водохранилище в с. Старый Белый Яр Чердаклинского района Ульяновской области». Общий вид объекта. Точка фотофиксации №1. Вид с СЗ.
Илл. 10. Объект «Берегоукрепительные сооружения на Куйбышевском водохранилище в с. Старый Белый Яр Чердаклинского района Ульяновской области». Общий вид объекта. Точка фотофиксации №1. Вид с ЮВ.
Илл. 11. Объект «Берегоукрепительные сооружения на Куйбышевском водохранилище в с. Старый Белый Яр Чердаклинского района Ульяновской области». Общий вид объекта. Точка фотофиксации №2. Вид с СЗ.
Илл. 12. Объект «Берегоукрепительные сооружения на Куйбышевском водохранилище в с. Старый Белый Яр Чердаклинского района Ульяновской области». Общий вид объекта. Точка фотофиксации №2. Вид с ЮВ.
Илл. 13. Объект «Берегоукрепительные сооружения на Куйбышевском водохранилище в с. Старый Белый Яр Чердаклинского района Ульяновской области». Общий вид объекта. Точка фотофиксации №3. Вид с СЗ.
Илл. 14. Объект «Берегоукрепительные сооружения на Куйбышевском водохранилище в с. Старый Белый Яр Чердаклинского района Ульяновской области». Общий вид объекта. Точка фотофиксации №3. Вид с ЮВ.
Илл. 15. Объект «Берегоукрепительные сооружения на Куйбышевском водохранилище в с. Старый Белый Яр Чердаклинского района Ульяновской области». Общий вид объекта. Точка фотофиксации №4. Вид с СЗ.
Илл. 16. Объект «Берегоукрепительные сооружения на Куйбышевском водохранилище в с. Старый Белый Яр Чердаклинского района Ульяновской области». Общий вид объекта. Точка фотофиксации №4. Вид с ЮВ.

Илл. 17. Объект «Берегоукрепительные сооружения на Куйбышевском водохранилище в с. Старый Белый Яр Чердаклинского района Ульяновской области». Общий вид объекта. Точка фотофиксации №5. Вид с ССЗ.

Илл. 18. Объект «Берегоукрепительные сооружения на Куйбышевском водохранилище в с. Старый Белый Яр Чердаклинского района Ульяновской области». Общий вид объекта. Точка фотофиксации №5. Вид с ЮЮВ.

Илл. 19. Объект «Берегоукрепительные сооружения на Куйбышевском водохранилище в с. Старый Белый Яр Чердаклинского района Ульяновской области». Общий вид объекта. Точка фотофиксации №6. Вид с ССЗ.

Илл. 20. Объект «Берегоукрепительные сооружения на Куйбышевском водохранилище в с. Старый Белый Яр Чердаклинского района Ульяновской области». Общий вид объекта. Точка фотофиксации №6. Вид с ЮЮВ.

Илл. 21. Объект «Берегоукрепительные сооружения на Куйбышевском водохранилище в с. Старый Белый Яр Чердаклинского района Ульяновской области». Общий вид объекта. Точка фотофиксации №7. Вид с В.

Илл. 22. Объект «Берегоукрепительные сооружения на Куйбышевском водохранилище в с. Старый Белый Яр Чердаклинского района Ульяновской области». Общий вид объекта. Точка фотофиксации №7. Вид с ЮВ.

Илл. 23. Объект «Берегоукрепительные сооружения на Куйбышевском водохранилище в с. Старый Белый Яр Чердаклинского района Ульяновской области». Общий вид объекта. Точка фотофиксации №8. Вид с СЗ.

Илл. 24. Объект «Берегоукрепительные сооружения на Куйбышевском водохранилище в с. Старый Белый Яр Чердаклинского района Ульяновской области». Общий вид объекта. Точка фотофиксации №8. Вид с Ю.

Илл. 25. Объект «Берегоукрепительные сооружения на Куйбышевском водохранилище в с. Старый Белый Яр Чердаклинского района Ульяновской области». Общий вид объекта. Точка фотофиксации №9. Вид с СЗ.

Илл. 26. Объект «Берегоукрепительные сооружения на Куйбышевском водохранилище в с. Старый Белый Яр Чердаклинского района Ульяновской области». Общий вид объекта. Точка фотофиксации №9. Вид с ЮЮВ.

Илл. 27. Объект «Берегоукрепительные сооружения на Куйбышевском водохранилище в с. Старый Белый Яр Чердаклинского района Ульяновской области». Общий вид объекта. Точка фотофиксации №10. Вид с СЗ.

Илл. 28. Объект «Берегоукрепительные сооружения на Куйбышевском водохранилище в с. Старый Белый Яр Чердаклинского района Ульяновской области». Общий вид объекта. Точка фотофиксации №10. Вид с ЮВ.

Илл. 29. Объект «Берегоукрепительные сооружения на Куйбышевском водохранилище в с. Старый Белый Яр Чердаклинского района Ульяновской области». Общий вид объекта. Точка фотофиксации №11. Вид с СЗ.

Илл. 30. Объект «Берегоукрепительные сооружения на Куйбышевском водохранилище в с. Старый Белый Яр Чердаклинского района Ульяновской области». Общий вид объекта. Точка фотофиксации №11. Вид с ЮВ.

Илл. 31. Объект «Берегоукрепительные сооружения на Куйбышевском водохранилище в с. Старый Белый Яр Чердаклинского района Ульяновской области». Общий вид объекта. Точка фотофиксации №12. Вид с СЗ.

Илл. 32. Объект «Берегоукрепительные сооружения на Куйбышевском водохранилище в с. Старый Белый Яр Чердаклинского района Ульяновской области». Общий вид объекта. Точка фотофиксации №12. Вид с ЮВ.

Илл. 33. Объект «Берегоукрепительные сооружения на Куйбышевском водохранилище в с. Старый Белый Яр Чердаклинского района Ульяновской области». Общий вид объекта. Точка фотофиксации №13 Вид с СЗ.

Илл. 34. Объект «Берегоукрепительные сооружения на Куйбышевском водохранилище в с. Старый Белый Яр Чердаклинского района Ульяновской области». Общий вид объекта. Точка фотофиксации №13. Вид с ЮВ.

Илл. 35. Объект «Берегоукрепительные сооружения на Куйбышевском водохранилище в с. Старый Белый Яр Чердаклинского района Ульяновской области». Место закладки зачистки № 1. Вид с ССВ.

Илл. 36. Объект «Берегоукрепительные сооружения на Куйбышевском водохранилище в с. Старый Белый Яр Чердаклинского района Ульяновской области». Место закладки зачистки № 1. Вид с В.

Илл. 37. Объект «Берегоукрепительные сооружения на Куйбышевском водохранилище в с. Старый Белый Яр Чердаклинского района Ульяновской области». Зачистка № 1. Дальний план. Вид с В.

Илл. 38. Объект «Берегоукрепительные сооружения на Куйбышевском водохранилище в с. Старый Белый Яр Чердаклинского района Ульяновской области». Стратиграфия зачистки № 1. Вид с В.

Илл. 39. Объект «Берегоукрепительные сооружения на Куйбышевском водохранилище в с. Старый Белый Яр Чердаклинского района Ульяновской области». Место закладки рекогносцировочного шурфа № 1. Вид с С.

Илл. 40. Объект «Берегоукрепительные сооружения на Куйбышевском водохранилище в с. Старый Белый Яр Чердаклинского района Ульяновской области». Рекогносцировочный шурф № 1. Дальний план. Вид с С.

Илл. 41. Объект «Берегоукрепительные сооружения на Куйбышевском водохранилище в с. Старый Белый Яр Чердаклинского района Ульяновской области». Северная стенка рекогносцировочного шурфа № 1. Вид с Ю.

Илл. 42. Объект «Берегоукрепительные сооружения на Куйбышевском водохранилище в с. Старый Белый Яр Чердаклинского района Ульяновской области». Рекультивация рекогносцировочного шурфа № 1. Вид с Ю.

Илл. 43. Объект «Берегоукрепительные сооружения на Куйбышевском водохранилище в с. Старый Белый Яр Чердаклинского района Ульяновской области». Место закладки рекогносцировочного шурфа № 2. Вид с С.

Илл. 44. Объект «Берегоукрепительные сооружения на Куйбышевском водохранилище в с. Старый Белый Яр Чердаклинского района Ульяновской области». Рекогносцировочный шурф № 2. Дальний план. Вид с С.

Илл. 45. Объект «Берегоукрепительные сооружения на Куйбышевском водохранилище в с. Старый Белый Яр Чердаклинского района Ульяновской области». Южная стенка рекогносцировочного шурфа № 2. Вид с С.

Илл. 46. Объект «Берегоукрепительные сооружения на Куйбышевском водохранилище в с. Старый Белый Яр Чердаклинского района Ульяновской области». Рекультивация рекогносцировочного шурфа № 2. Вид с С.

Илл. 47. Объект «Берегоукрепительные сооружения на Куйбышевском водохранилище в с. Старый Белый Яр Чердаклинского района Ульяновской области». Место закладки зачистки № 2. Вид с ВЮВ.

Илл. 48. Объект «Берегоукрепительные сооружения на Куйбышевском водохранилище в с. Старый Белый Яр Чердаклинского района Ульяновской области». Место закладки зачистки № 2. Вид с Ю.

Илл. 49. Объект «Берегоукрепительные сооружения на Куйбышевском водохранилище в с. Старый Белый Яр Чердаклинского района Ульяновской области». Зачистка № 2. Дальний план. Вид с Ю.

Илл. 50. Объект «Берегоукрепительные сооружения на Куйбышевском водохранилище в с. Старый Белый Яр Чердаклинского района Ульяновской области». Стратиграфия зачистки № 2. Вид с Ю.

Илл. 51. Объект «Берегоукрепительные сооружения на Куйбышевском водохранилище в с. Старый Белый Яр Чердаклинского района Ульяновской области». Место закладки зачистки № 3. Вид с В.

Илл. 52. Объект «Берегоукрепительные сооружения на Куйбышевском водохранилище в с. Старый Белый Яр Чердаклинского района Ульяновской области». Зачистка № 3. Дальний план. Вид с В.

Илл. 53. Объект «Берегоукрепительные сооружения на Куйбышевском водохранилище в с. Старый Белый Яр Чердаклинского района Ульяновской области». Стратиграфия зачистки № 2. Вид с В.

Илл. 54. Объект «Берегоукрепительные сооружения на Куйбышевском водохранилище в с. Старый Белый Яр Чердаклинского района Ульяновской области». Место закладки рекогносцировочного шурфа № 3. Вид с С.

Илл. 55. Объект «Берегоукрепительные сооружения на Куйбышевском водохранилище в с. Старый Белый Яр Чердаклинского района Ульяновской области». Рекогносцировочный шурф № 3. Дальний план. Вид с С.

Илл. 56. Объект «Берегоукрепительные сооружения на Куйбышевском водохранилище в с. Старый Белый Яр Чердаклинского района Ульяновской области». Южная стенка рекогносцировочного шурфа № 3. Вид с С.

Илл. 57. Объект «Берегоукрепительные сооружения на Куйбышевском водохранилище в с. Старый Белый Яр Чердаклинского района Ульяновской области». Рекультивация рекогносцировочного шурфа № 3. Вид с С.

Альбом иллюстраций
к документации, содержащей результаты исследования, в соответствии с которым определяется наличие или отсутствие объектов, обладающих признаками объекта культурного наследия, на земельном участке, подлежащем воздействию земляных, строительных, мелиоративных и (или) хозяйственных работ, отводимом под объект «Берегоукрепительные сооружения на Куйбышевском водохранилище в с. Старый Белый Яр Чердаклинского района Ульяновской области»

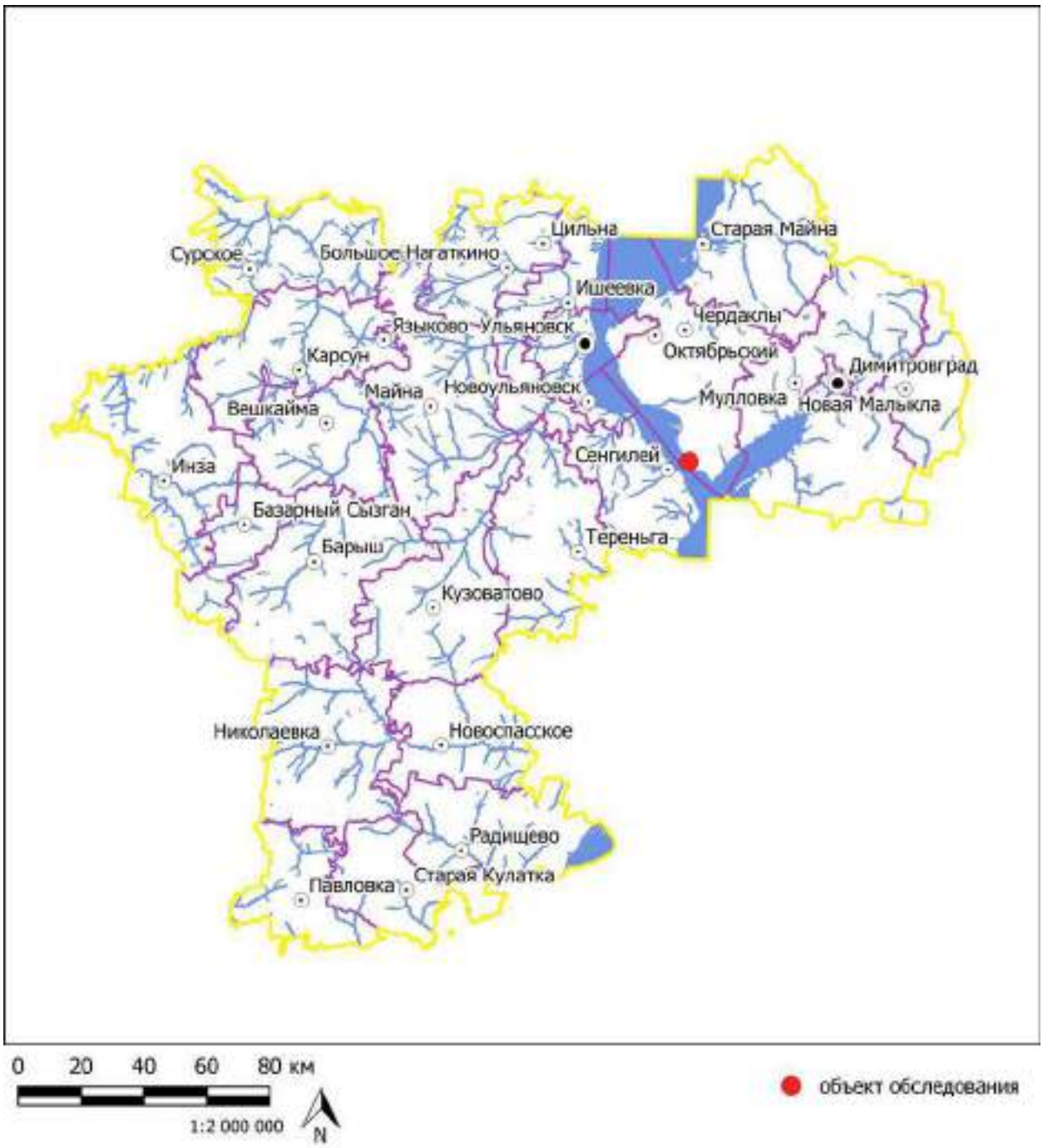

Илл. 1. Объект «Берегоукрепительные сооружения на Куйбышевском водохранилище в с. Старый Белый Яр Чердаклинского района Ульяновской области».

Илл. 2. Объект «Берегоукрепительные сооружения на Куйбышевском водохранилище в с. Старый Белый Яр Чердаклинского района Ульяновской области». Ситуационный план.

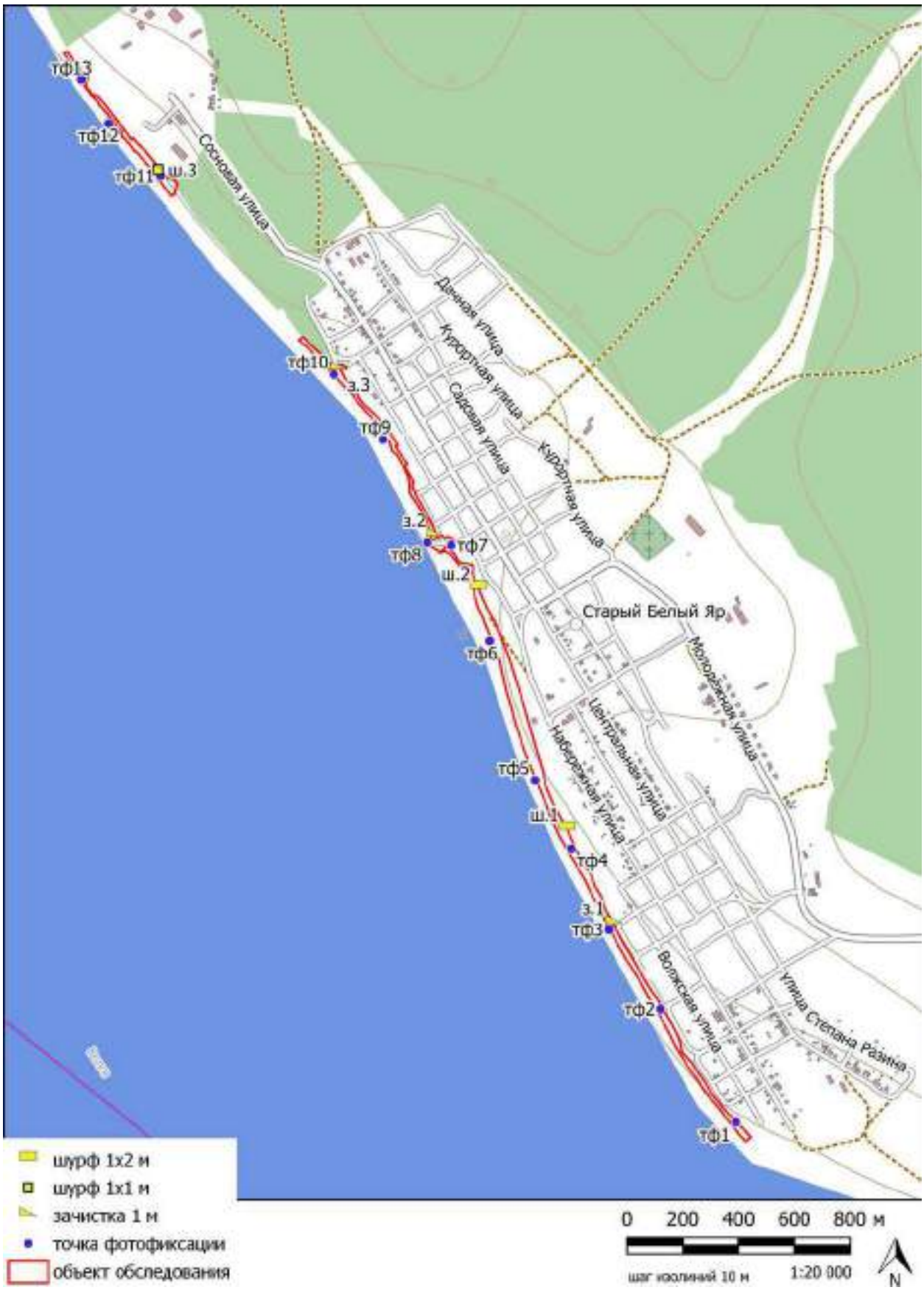

Илл. 3. Объект «Берегоукрепительные сооружения на Куйбышевском водохранилище в с. Старый Белый Яр Чердаклинского района Ульяновской области». Схема отводимого земельного участка с рекогносцировочными шурфами и точками фотофиксации.

Илл. 4. Объект «Берегоукрепительные сооружения на Куйбышевском водохранилище в с. Старый Белый Яр Чердаклинского района Ульяновской области». Схема отводимого земельного участка с рекогносцировочными шурфами и точками фотофиксации. (Google. 24.09.2020).

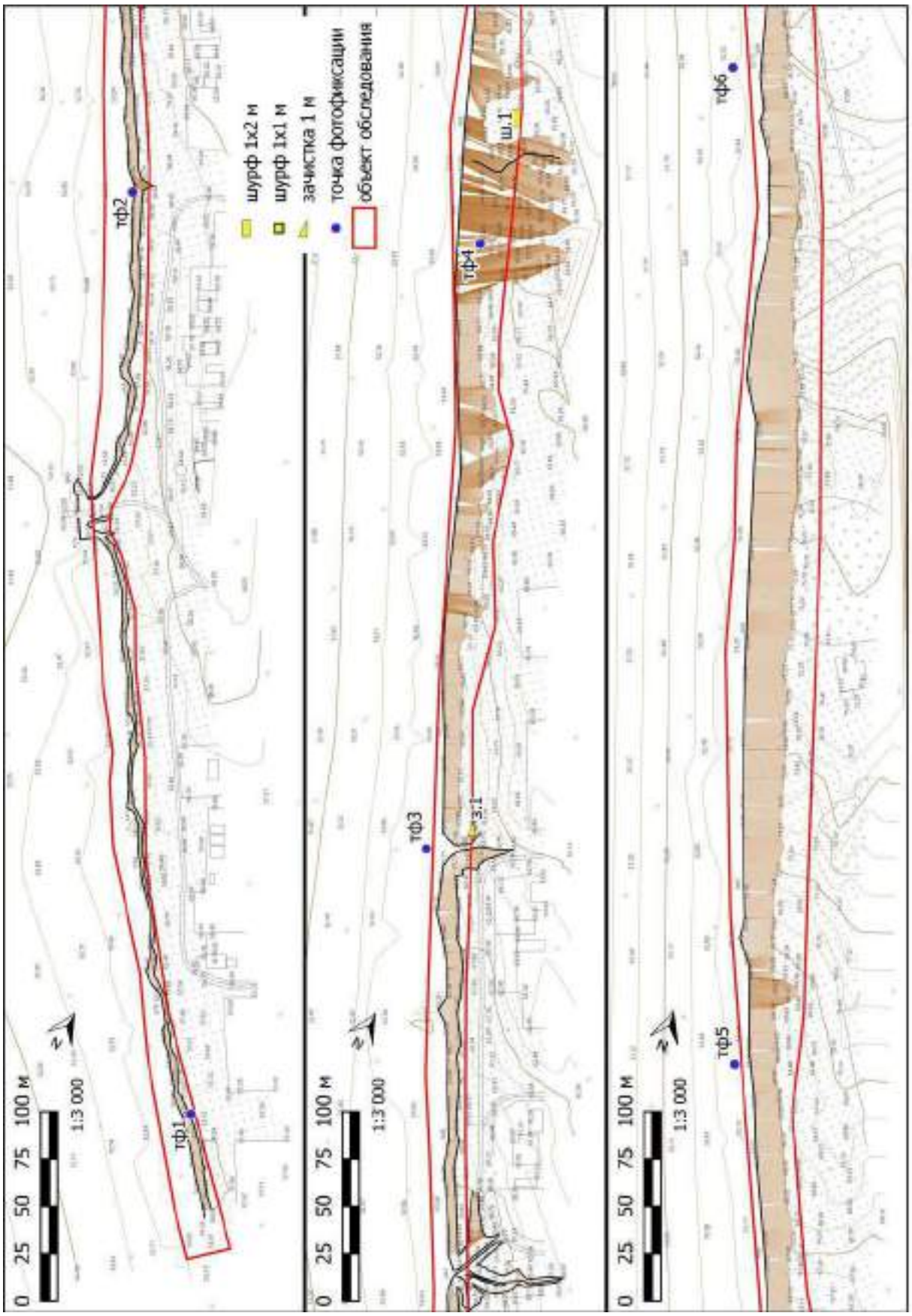

Илл. 5. Объект «Берегоукрепительные сооружения на Куйбышевском водохранилище в с. Старый Белый Яр Чердаклинского района Ульяновской области». Схема отводимого земельного участка с рекогносцировочными шурфами и точками фотофиксации на топографической основе, предоставленной заказчиками.

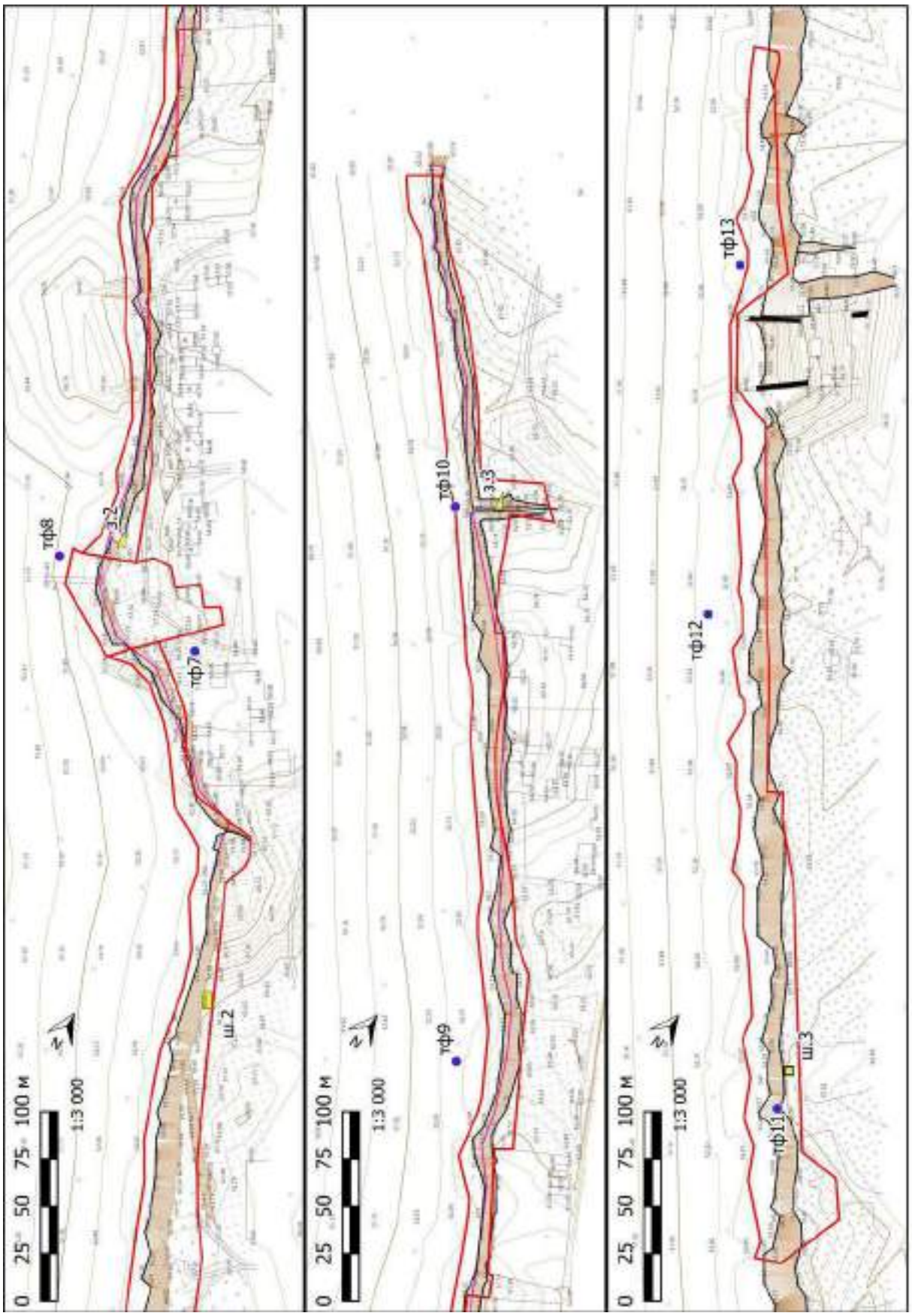

Илл. 6. Объект «Берегоукрепительные сооружения на Куйбышевском водохранилище в с. Старый Белый Яр Чердаклинского района Ульяновской области». Схема отводимого земельного участка с рекогносцировочными шурфами и точками фотофиксации на топографической основе, предоставленной заказчиками.

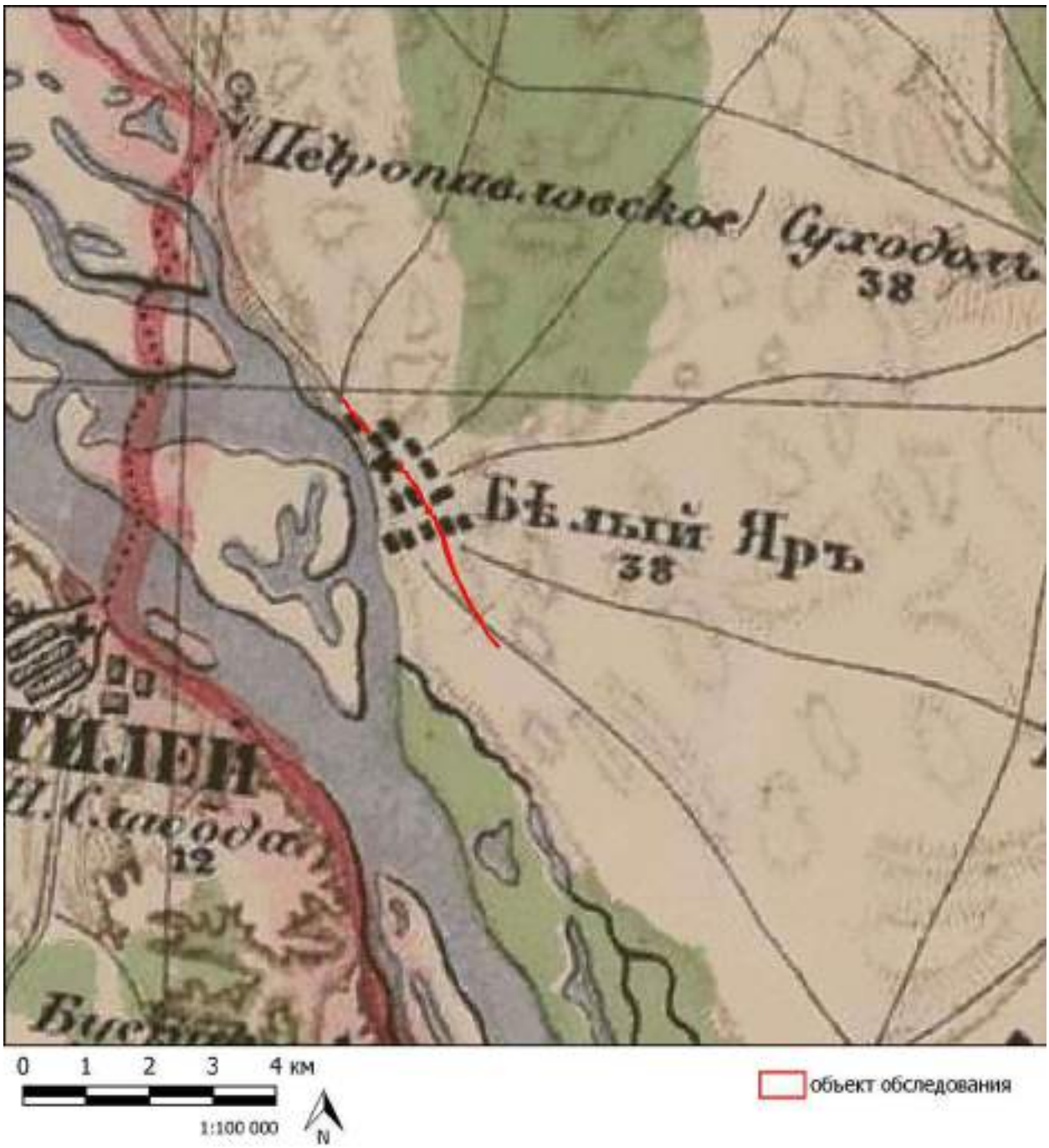

Илл. 7. Объект «Берегоукрепительные сооружения на Куйбышевском водохранилище в с. Старый Белый Яр Чердаклинского района Ульяновской области». Местоположение объекта на Специальной карте Стрельбицкого И.А., 1871 г.

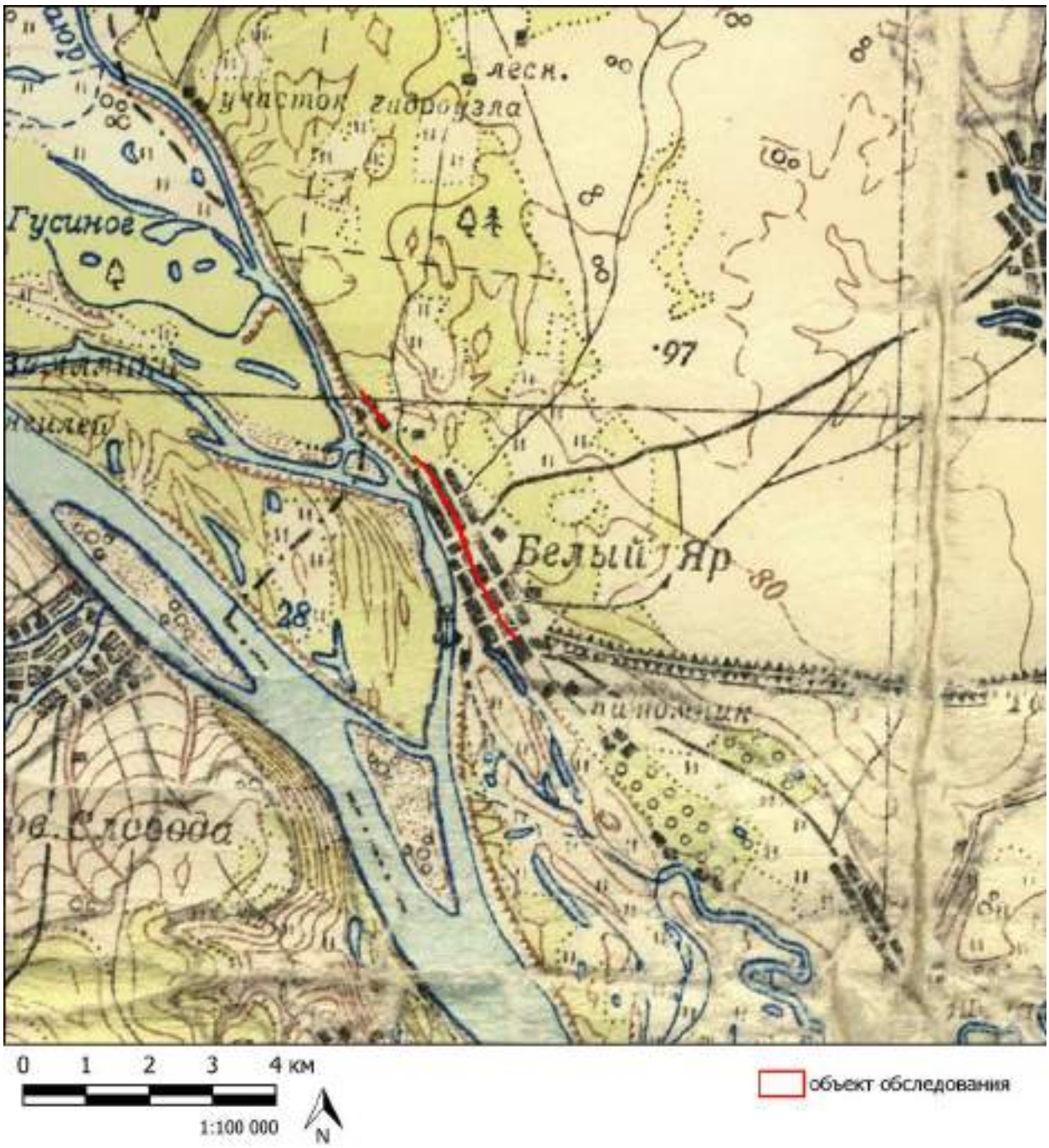

Илл. 8. Объект «Берегоукрепительные сооружения на Куйбышевском водохранилище в с. Старый Белый Яр Чердаклинского района Ульяновской области». Местоположение объекта на топографической карте, 1949 г.

Илл. 9. Объект «Берегоукрепительные сооружения на Куйбышевском водохранилище в с. Старый Белый Яр Чердаклинского района Ульяновской области». Общий вид объекта. Точка фотофиксации №1. Вид с СЗ.

Илл. 10. Объект «Берегоукрепительные сооружения на Куйбышевском водохранилище в с. Старый Белый Яр Чердаклинского района Ульяновской области». Общий вид объекта. Точка фотофиксации №1. Вид с ЮВ.

Илл. 11. Объект «Берегоукрепительные сооружения на Куйбышевском водохранилище в с. Старый Белый Яр Чердаклинского района Ульяновской области». Общий вид объекта. Точка фотофиксации №2. Вид с СЗ.

Илл. 12. Объект «Берегоукрепительные сооружения на Куйбышевском водохранилище в с. Старый Белый Яр Чердаклинского района Ульяновской области». Общий вид объекта. Точка фотофиксации №2. Вид с ЮВ.

Илл. 13. Объект «Берегоукрепительные сооружения на Куйбышевском водохранилище в с. Старый Белый Яр Чердаклинского района Ульяновской области». Общий вид объекта. Точка фотофиксации №3. Вид с СЗ.

Илл. 14. Объект «Берегоукрепительные сооружения на Куйбышевском водохранилище в с. Старый Белый Яр Чердаклинского района Ульяновской области». Общий вид объекта. Точка фотофиксации №3. Вид с ЮВ.

Илл. 15. Объект «Берегоукрепительные сооружения на Куйбышевском водохранилище в с. Старый Белый Яр Чердаклинского района Ульяновской области». Общий вид объекта. Точка фотофиксации №4. Вид с СЗ.

Илл. 16. Объект «Берегоукрепительные сооружения на Куйбышевском водохранилище в с. Старый Белый Яр Чердаклинского района Ульяновской области». Общий вид объекта. Точка фотофиксации №4. Вид с ЮВ.

Илл. 17. Объект «Берегоукрепительные сооружения на Куйбышевском водохранилище в с. Старый Белый Яр Чердаклинского района Ульяновской области». Общий вид объекта. Точка фотофиксации №5. Вид с ССЗ.

Илл. 18. Объект «Берегоукрепительные сооружения на Куйбышевском водохранилище в с. Старый Белый Яр Чердаклинского района Ульяновской области». Общий вид объекта. Точка фотофиксации №5. Вид с ЮЮВ.

Илл. 19. Объект «Берегоукрепительные сооружения на Куйбышевском водохранилище в с. Старый Белый Яр Чердаклинского района Ульяновской области». Общий вид объекта. Точка фотофиксации №6. Вид с ССЗ.

Илл. 20. Объект «Берегоукрепительные сооружения на Куйбышевском водохранилище в с. Старый Белый Яр Чердаклинского района Ульяновской области». Общий вид объекта. Точка фотофиксации №6. Вид с ЮЮВ.

Илл. 21. Объект «Берегоукрепительные сооружения на Куйбышевском водохранилище в с. Старый Белый Яр Чердаклинского района Ульяновской области». Общий вид объекта. Точка фотофиксации №7. Вид с В.

Илл. 22. Объект «Берегоукрепительные сооружения на Куйбышевском водохранилище в с. Старый Белый Яр Чердаклинского района Ульяновской области». Общий вид объекта. Точка фотофиксации №7. Вид с ЮВ.

Илл. 23. Объект «Берегоукрепительные сооружения на Куйбышевском водохранилище в с. Старый Белый Яр Чердаклинского района Ульяновской области». Общий вид объекта. Точка фотофиксации №8. Вид с СЗ.

Илл. 24. Объект «Берегоукрепительные сооружения на Куйбышевском водохранилище в с. Старый Белый Яр Чердаклинского района Ульяновской области». Общий вид объекта. Точка фотофиксации №8. Вид с Ю.

Илл. 25. Объект «Берегоукрепительные сооружения на Куйбышевском водохранилище в с. Старый Белый Яр Чердаклинского района Ульяновской области». Общий вид объекта. Точка фотофиксации №9. Вид с СЗ.

Илл. 26. Объект «Берегоукрепительные сооружения на Куйбышевском водохранилище в с. Старый Белый Яр Чердаклинского района Ульяновской области». Общий вид объекта. Точка фотофиксации №9. Вид с ЮЮВ.

Илл. 27. Объект «Берегоукрепительные сооружения на Куйбышевском водохранилище в с. Старый Белый Яр Чердаклинского района Ульяновской области». Общий вид объекта. Точка фотофиксации №10. Вид с СЗ.

Илл. 28. Объект «Берегоукрепительные сооружения на Куйбышевском водохранилище в с. Старый Белый Яр Чердаклинского района Ульяновской области». Общий вид объекта. Точка фотофиксации №10. Вид с ЮВ.

Илл. 29. Объект «Берегоукрепительные сооружения на Куйбышевском водохранилище в с. Старый Белый Яр Чердаклинского района Ульяновской области». Общий вид объекта. Точка фотофиксации №11. Вид с СЗ.

Илл. 30. Объект «Берегоукрепительные сооружения на Куйбышевском водохранилище в с. Старый Белый Яр Чердаклинского района Ульяновской области». Общий вид объекта. Точка фотофиксации №11. Вид с ЮВ.

Илл. 31. Объект «Берегоукрепительные сооружения на Куйбышевском водохранилище в с. Старый Белый Яр Чердаклинского района Ульяновской области». Общий вид объекта. Точка фотофиксации №12. Вид с СЗ.

Илл. 32. Объект «Берегоукрепительные сооружения на Куйбышевском водохранилище в с. Старый Белый Яр Чердаклинского района Ульяновской области». Общий вид объекта. Точка фотофиксации №12. Вид с ЮВ.

Илл. 33. Объект «Берегоукрепительные сооружения на Куйбышевском водохранилище в с. Старый Белый Яр Чердаклинского района Ульяновской области». Общий вид объекта. Точка фотофиксации №13 Вид с СЗ.

Илл. 34. Объект «Берегоукрепительные сооружения на Куйбышевском водохранилище в с. Старый Белый Яр Чердаклинского района Ульяновской области». Общий вид объекта. Точка фотофиксации №13. Вид с ЮВ.

Илл. 35. Объект «Берегоукрепительные сооружения на Куйбышевском водохранилище в с. Старый Белый Яр Чердаклинского района Ульяновской области». Место закладки зачистки № 1. Вид с ССВ.

Илл. 36. Объект «Берегоукрепительные сооружения на Куйбышевском водохранилище в с. Старый Белый Яр Чердаклинского района Ульяновской области». Место закладки зачистки № 1. Вид с В.

Илл. 37. Объект «Берегоукрепительные сооружения на Куйбышевском водохранилище в с. Старый Белый Яр Чердаклинского района Ульяновской области». Зачистка № 1. Дальний план. Вид с В.

Илл. 38. Объект «Берегоукрепительные сооружения на Куйбышевском водохранилище в с. Старый Белый Яр Чердаклинского района Ульяновской области». Стратиграфия зачистки № 1. Вид с В.

Илл. 39. Объект «Берегоукрепительные сооружения на Куйбышевском водохранилище в с. Старый Белый Яр Чердаклинского района Ульяновской области». Место закладки рекогносцировочного шурфа № 1. Вид с С.

Илл. 40. Объект «Берегоукрепительные сооружения на Куйбышевском водохранилище в с. Старый Белый Яр Чердаклинского района Ульяновской области». Рекогносцировочный шурф № 1. Дальний план. Вид с С.

Илл. 41. Объект «Берегоукрепительные сооружения на Куйбышевском водохранилище в с. Старый Белый Яр Чердаклинского района Ульяновской области». Северная стенка рекогносцировочного шурфа № 1. Вид с Ю.

Илл. 42. Объект «Берегоукрепительные сооружения на Куйбышевском водохранилище в с. Старый Белый Яр Чердаклинского района Ульяновской области». Рекультивация рекогносцировочного шурфа № 1. Вид с Ю.

Илл. 43. Объект «Берегоукрепительные сооружения на Куйбышевском водохранилище в с. Старый Белый Яр Чердаклинского района Ульяновской области». Место закладки рекогносцировочного шурфа № 2. Вид с С.

Илл. 44. Объект «Берегоукрепительные сооружения на Куйбышевском водохранилище в с. Старый Белый Яр Чердаклинского района Ульяновской области». Рекогносцировочный шурф № 2. Дальний план. Вид с С.

Илл. 45. Объект «Берегоукрепительные сооружения на Куйбышевском водохранилище в с. Старый Белый Яр Чердаклинского района Ульяновской области». Южная стенка рекогносцировочного шурфа № 2. Вид с С.

Илл. 46. Объект «Берегоукрепительные сооружения на Куйбышевском водохранилище в с. Старый Белый Яр Чердаклинского района Ульяновской области». Рекультивация рекогносцировочного шурфа № 2. Вид с С.

Илл. 47. Объект «Берегоукрепительные сооружения на Куйбышевском водохранилище в с. Старый Белый Яр Чердаклинского района Ульяновской области». Место закладки зачистки № 2. Вид с ВЮВ.

Илл. 48. Объект «Берегоукрепительные сооружения на Куйбышевском водохранилище в с. Старый Белый Яр Чердаклинского района Ульяновской области». Место закладки зачистки № 2. Вид с Ю.

Илл. 49. Объект «Берегоукрепительные сооружения на Куйбышевском водохранилище в с. Старый Белый Яр Чердаклинского района Ульяновской области». Зачистка № 2. Дальний план. Вид с Ю.

Илл. 50. Объект «Берегоукрепительные сооружения на Куйбышевском водохранилище в с. Старый Белый Яр Чердаклинского района Ульяновской области». Стратиграфия зачистки № 2. Вид с Ю.

Илл. 51. Объект «Берегоукрепительные сооружения на Куйбышевском водохранилище в с. Старый Белый Яр Чердаклинского района Ульяновской области». Место закладки зачистки № 3. Вид с В.

Илл. 52. Объект «Берегоукрепительные сооружения на Куйбышевском водохранилище в с. Старый Белый Яр Чердаклинского района Ульяновской области». Зачистка № 3. Дальний план. Вид с В.

Илл. 53. Объект «Берегоукрепительные сооружения на Куйбышевском водохранилище в с. Старый Белый Яр Чердаклинского района Ульяновской области». Стратиграфия зачистки № 2. Вид с В.

Илл. 54. Объект «Берегоукрепительные сооружения на Куйбышевском водохранилище в с. Старый Белый Яр Чердаклинского района Ульяновской области». Место закладки рекогносцировочного шурфа № 3. Вид с С.

Илл. 55. Объект «Берегоукрепительные сооружения на Куйбышевском водохранилище в с. Старый Белый Яр Чердаклинского района Ульяновской области». Рекогносцировочный шурф № 3. Дальний план. Вид с С.

Илл. 56. Объект «Берегоукрепительные сооружения на Куйбышевском водохранилище в с. Старый Белый Яр Чердаклинского района Ульяновской области». Южная стенка рекогносцировочного шурфа № 3. Вид с С.

Илл. 57. Объект «Берегоукрепительные сооружения на Куйбышевском водохранилище в с. Старый Белый Яр Чердаклинского района Ульяновской области». Рекультивация рекогносцировочного шурфа № 3. Вид с С.

Министерство культуры Российской Федерации

ОТКРЫТЫЙ ЛИСТ

№ 5408-2023

Настоящий открытый лист выдан:

Кондрашину Виталию Викторовичу

паспорт 9222 № 173483
(серия номер паспорта)

на право проведения археологических полевых работ
на земельных участках под объект строительства «Берегоукрепительные сооружения на Куйбышевском водохранилище в с. Старый Белый Яр Чердаклинского района Ульяновской области» в Чердаклинском районе Ульяновской области.
(место проведения археологических полевых работ)

На основании открытого листа

Кондрашин Виталий Викторович
(Ф.И.О)

имеет право производить следующие археологические полевые работы:
археологические разведки с осуществлением локальных земляных работ на указанной территории в целях выявления объектов археологического наследия, уточнения сведений о них и планирования мероприятий по обеспечению их сохранности.

Передоверие права на проведение археологических полевых работ по данному открытому листу другому лицу запрещается.

Срок действия открытого листа: с ***9 ноября 2023 г.*** по ***31 декабря 2023 г.***

Дата принятия решения о предоставлении открытого листа: ***9 ноября 2023 г.***

Первый заместитель Министра (должность) (подпись) **С.Г.Обрывалин** (Ф.И.О.)

Дата ***9 ноября 2023 г.*** М.П.

034666